



RESOLUCIÓN Nº 002 / 2026

COMUNA DE CABRERO

FECHA: 03 MARZO DE 2026

**LISTADO DE PERMISOS Y
AUTORIZACIONES OTORGADOS
DURANTE EL MES DE FEBRERO, DE
ACUERDO A LO ESTABLECIDO EN EL
ARTÍCULO 116 BIS C DE LA LEY
GENERAL DE URBANISMO Y
CONSTRUCCIONES.**

VISTO:

- a) Lo establecido en la Ley General de Urbanismo y Construcciones (LGUC), modificada a través de la Ley Nº21.718, sobre agilización de permisos de construcción, que sustituyó el artículo 116 Bis C; la Ley Nº20.285, sobre acceso a la información pública, particularmente lo referido en los artículos 5º y 7º.
- b) La Ley Nº18.695, Orgánica Constitucional de Municipalidades, particularmente en su artículo 24.

CONSIDERANDO:

1. El artículo 116 Bis C de la LGUC - modificado por la Ley Nº21.718, sobre agilización de permisos de construcción - que dispone que *"La municipalidad deberá publicar en su sitio web, a más tardar el quinto día hábil de cada mes, una resolución de la Dirección de Obras Municipales que contenga el listado con todos los permisos y autorizaciones que hubiesen sido otorgados durante el mes anterior, junto con una copia de aquellos. En dicha publicación se dejará expresa constancia de la fecha en que se realiza y, a contar de ésta, los permisos y autorizaciones se presumirán de derecho conocidos, para efectos de lo dispuesto en el artículo 118 Bis"*.
2. Las instrucciones impartidas por el Consejo para la Transparencia, mediante oficio 11829 de fecha 16-05-2025, que establece el mecanismo de publicación en el sitio Transparencia Activa, respecto a la implementación del Artículo 116 Bis C de la LGUC y en concordancia con la ley Nº20.285 sobre acceso a la información pública.
3. La DDU 525 de fecha 30 de mayo de 2025 que informa las normas que entran en vigencia el 30 de mayo de 2025 por aplicación del artículo segundo de las disposiciones transitorias de la Ley Nº21.718 sobre agilización de permisos de construcción y además impartir instrucciones sobre dichos preceptos. Lo



RESOLUCIÓN DOM
PUBLICIDAD MUNICIPAL DE PERMISOS ART 116 BIS C DE LA LGUC

anterior, sin perjuicio de la reglamentación en trámite que se dictará posteriormente al efecto.

RESUELVO:

1. **INFÓRMESE** el listado de permisos y autorizaciones otorgados por esta Dirección de Obras Municipales durante el mes de **FEBRERO** de 2026, contenido en el anexo a esta Resolución.
2. **ENVÍASE** la presente Resolución, junto con la copia de los permisos y autorizaciones correspondientes, al encargado de Transparencia activa municipal Sr. DANIEL NÚÑEZ BURGOS, para que realice las publicaciones respectivas de conformidad con el artículo 116 Bis C de la Ley General de Urbanismo y Construcciones y artículo 7 de la Ley N°20.285, sobre acceso a la información pública.



PABLO SAAVEDRA ORTIZ
DIRECTOR DE OBRAS MUNICIPALES


PSO/DEM/dm
DISTRIBUCIÓN:

- SEREMI DE VIVIENDA Y URBANISMO BIOBÍO
- ADMINISTRADOR MUNICIPAL
- SECRETARIA MUNICIPAL
- DIRECCION DE CONTROL
- ARCHIVO DOM



**LISTADO DE PERMISOS Y AUTORIZACIONES
OTORGADAS POR LA DOM DE CABRERO
MES DE FEBRERO 2026**

Nº	Tipo de Aprobación	Nº Aprobación	Fecha Aprobación	Destino	Dirección Predio	Rol Predio
1	PERMISO DE EDIFICACIÓN DE OBRA NUEVA	05	02-02-2026	Vivienda	Predio Los Caulles, Lote 2-A, Sector Los Caulles	253-231
2	PERMISO DE EDIFICACIÓN DE OBRA NUEVA	06	02-02-2026	Vivienda	Predio Los Eucaliptus, Parcela 21-22, Charrúa	1306-75
3	PERMISO DE EDIFICACIÓN DE OBRA NUEVA	07	02-02-2026	Vivienda	Pasaje Los Radales N°19, Villa Esperanza, Monte Águila	1321-11
4	PERMISO DE EDIFICACIÓN DE OBRA NUEVA	08	02-02-2026	Vivienda	Hijuela 1, Lote 6, sector Pantanillo, Charrúa	1303-391
5	PERMISO DE EDIFICACIÓN DE OBRA NUEVA	09	02-02-2026	Vivienda	Calle Egidio Ramírez N°111, sector Altos Monte Águila	1302-167
6	PERMISO DE EDIFICACIÓN DE OBRA NUEVA	10	04-02-2026	Vivienda	Parcela 3-8, la Reserva, sector la Colonia Monte Águila	206-725
7	PERMISO DE EDIFICACIÓN DE OBRA NUEVA	11	17-02-2026	Vivienda	Parcela 7, Lote 5, 3-8, sector Los Aromos	1357-11
8	PERMISO DE EDIFICACIÓN DE OBRA NUEVA	12	17-02-2026	Vivienda	Pasaje El Morero N°02, Villa Esperanza, Cabrero	173-22
9	PERMISO DE EDIFICACIÓN DE OBRA NUEVA	13	17-02-2026	Vivienda	Predio El Bosque Fundo San Nicolás, Lote B-79, Sector Los Caulles	251-516
10	PERMISO DE EDIFICACIÓN DE OBRA NUEVA	14	20-02-2026	Vivienda	Calle Anibal Pinto N°946, Población Osvaldo Muñoz, Cabrero	48-14



RESOLUCIÓN DOM
PUBLICIDAD MUNICIPAL DE PERMISOS ART 116 BIS C DE LA LGUC

11	CERTIFICADO DE REGULARIZACION DE EDIFICACIONES EXISTENTES DAÑADAS A CONSECUENCIA DE UNA CATASTROFE	09	13-02-2026	Vivienda	Pasaje Manuel Rojas N°12, Villa San Marcos, Cabrero	179-256
12	CERTIFICADO DE REGULARIZACION DAÑADAS A CONSECUENCIA DE UNA CATASTROFE	10	13-02-2026	Galpón Bodega	Chacra May May, Parcela 2-3, sector La Colonia Monte Águila	206-794
13	CERTIFICADO DE REGULARIZACION DE EDIFICACIONES EXISTENTES DAÑADAS A CONSECUENCIA DE UNA CATASTROFE	11	24-02-2026	Vivienda	Ruta N-892, camino a Quillón, Lote 3, sector Rosa de Quinel	1099-270
14	CERTIFICADO DE RECEPCIÓN DEFINITIVA DE EDIFICACIÓN OBRA NUEVA	06	02-02-2026	Comercio	Avenida las Violetas N°722, Villa Bicentenario, Cabrero	264-1

PERMISO DE EDIFICACIÓN
OBRA NUEVA
 DIRECCIÓN DE OBRAS MUNICIPALES DE:
CABRERO

REGIÓN: DEL BIOBIO

NÚMERO DE RESOLUCIÓN
005
FECHA DE APROBACIÓN
02-Feb-2026
ROL S.I.I
253-231

VISTOS

- A) Las atribuciones emanadas del Art. 24 de la Ley Orgánica Constitucional de Municipalidades,
- B) Las disposiciones de la Ley General de Urbanismo y Construcciones en especial el Art. 116, su Ordenanza General, y el Instrumento de Planificación Territorial.
- C) La solicitud de aprobación, los planos y demás antecedentes debidamente suscritos por el propietario y los profesionales correspondientes al expediente S.P.E.-5.1.4/5.1.6. N° 046 / 08-09-2025
- D) El certificado de informaciones previas N° 247 de fecha 29-May-2024
- E) El anteproyecto de Edificación N° N. A. de fecha _____ (cuando corresponda)
- F) El informe Favorable de Revisor Independiente N° N. A. vigente, de fecha _____ (cuando corresponda)
- G) El informe favorable de Revisor de Proyecto de Cálculo Estructural N° N. A. de fecha _____ (cuando corresponda)
- H) La Resolución N° N. A. de la misma fecha de esta Resolución que aprueba el loteo (con construcción simultánea).
- I) Que previo a la fecha de esta Resolución, se aprobaron las tramitaciones condicionantes para el permiso referidas a N. A. de fecha _____ (fusión, subdivisión, subdivisión afecta....) (..... subdivisión afecta, modificación, rectificación de deslindes, demolición, etc)
- J) Otros (especificar): N. A.

RESUELVO:

1 Conceder permiso para CONSTRUIR UNA VIVIENDA con una superficie total de 84,23 m2 y de 2 pisos de altura, destinado a VIVIENDA ubicado en calle/avenida/camino PREDIO LOS CAULLES N° -- Lote N° 2-A manzana -- localidad o loteo SECTOR LOS CAULLES sector RURAL zona -- del Plan regulador -- (urbano o rural) Comuna o Intercomunal

aprobando los planos y demás antecedentes, que forman parte de la presente autorización mencionados en la letra C de los VISTOS de este permiso.

- 2 Dejar constancia que la obra que se aprueba MANTIENE los beneficios del D.F.L.-N°2 de 1959 . (Mantiene o pierde)
- 3 Que el presente permiso se otorga amparado en las siguientes autorizaciones especiales: -- Art.121, Art.122, Art.123, Art.124, de la Ley General de Urbanismo y Construcciones, otros (especificar).

4 Que el proyecto que se aprueba se ajusta al citado anteproyecto aprobado (cuando corresponda).

5 Antecedentes del Proyecto
 NOMBRE DEL PROYECTO : VIVIENDA YOLY INOSTROZA

5.1 DATOS DEL PROPIETARIO:

NOMBRE O RAZÓN SOCIAL DEL PROPIETARIO		R.U.T.	
--		--	
REPRESENTANTE LEGAL DEL PROPIETARIO		R.U.T.	
YOLY LUZ INOSTROZA VIDELA		[REDACTED]	
DIRECCIÓN: Nombre de la vía	N°	Local/ Of/ Depto	Localidad
LOTE 2 A	--	--	LOS CAULLES
COMUNA	CORREO ELECTRÓNICO	TELÉFONO FIJO	TELÉFONO CELULAR
CABRERO	[REDACTED]	--	[REDACTED]
PERSONERÍA DEL REPRESENTANTE LEGAL :	SE ACREDITÓ MEDIANTE _____ DE FECHA _____ Y REDUCIDA A ESCRITURA PÚBLICA		
CON FECHA	ANTE EL NOTARIO SR (A) _____		

5.2 INDIVIDUALIZACIÓN DE LOS PROFESIONALES

NOMBRE O RAZÓN SOCIAL de la empresa del ARQUITECTO (cuando corresponda)	R.U.T
VÉRTICE ARQUITECTURA E INGENIERÍA	[REDACTED]
NOMBRE DEL PROFESIONAL ARQUITECTO RESPONSABLE	R.U.T
MARCELO DANIEL MELO GARCÍA	[REDACTED]
NOMBRE DEL CALCULISTA	R.U.T
CESAR GABRIEL CERDA SANDOVAL	[REDACTED]
NOMBRE DEL CONSTRUCTOR (*)	R.U.T
MARCELO DANIEL MELO GARCÍA	[REDACTED]



NOMBRE DEL INSPECTOR TÉCNICO DE OBRA (*)	INSCRIPCIÓN REGISTRO	
	CATEGORÍA	N°
--		
NOMBRE DEL REVISOR INDEPENDIENTE (cuando corresponda)	REGISTRO	CATEGORÍA
--		
NOMBRE O RAZÓN SOCIAL DEL REVISOR DEL PROYECTO DE CÁLCULO ESTRUCTURAL (cuando corresponda)	REGISTRO	CATEGORÍA
--		
NOMBRE DEL PROFESIONAL RESPONSABLE DE LA REVISIÓN DEL PROYECTO DE CÁLCULO ESTRUCTURAL	R.U.T	
--	--	

(*) Podrá individualizarse hasta antes del inicio de las obras.

6 CARACTERÍSTICAS DEL PROYECTO DE OBRA NUEVA

EDIFICIOS DE USO PÚBLICO	<input type="checkbox"/> TODO	<input type="checkbox"/> PARTE	<input checked="" type="checkbox"/> NO ES EDIFICIO DE USO PÚBLICO
CARGA DE OCUPACIÓN TOTAL DE LAS EDIFICACIONES (personas) según artículo 4.2.4. OGUC.	5	DENSIDAD DE OCUPACIÓN (personas/hectárea)	8
CRECIMIENTO URBANO	<input type="checkbox"/> NO	<input checked="" type="checkbox"/> SÍ	Explicitar: densificación / extensión
			DENSIFICACIÓN
LOTEO CON CONSTRUCCIÓN SIMULTÁNEA	<input type="checkbox"/> SÍ	<input checked="" type="checkbox"/> NO	LOTEO DFL 2
			<input type="checkbox"/> SÍ <input type="checkbox"/> NO
PROYECTO, se desarrollará en etapas:	<input type="checkbox"/> SÍ	<input checked="" type="checkbox"/> NO	cantidad de etapas
			--
ETAPAS CON MITIGACIONES PARCIALES (a considerar en IMIV, art. 173 LGUC)	--	Etapas art 9° del DS 167 (MTT) de 2016	--

6.1 SUPERFICIES

SUPERFICIE	ÚTIL (m2)	COMÚN (m2)	TOTAL (m2)
S. EDIFICADA SUBTERRÁNEO (S)	--	--	--
S. EDIFICADA SOBRE TERRENO (1er piso + pisos superiores)	84,23	0,00	84,23
S. EDIFICADA TOTAL	84,23	0,00	84,23
SUPERFICIE OCUPACIÓN SOLO EN PRIMER PISO (m2)	84,23	SUPERFICIE TOTAL DEL PREDIO O LOS PREDIOS (m2)	5.000,00

S. EDIFICADA SUBTERRÁNEO (S)

(agregar hoja adicional si hubiere más subterráneos)

S. Edificada por nivel o piso	ÚTIL (m2)	COMÚN (m2)	TOTAL (m2)
nivel o piso -1			
nivel o piso -2			
nivel o piso -3			
nivel o piso -4			
nivel o piso -5			
TOTAL	--	--	--

S. EDIFICADA SOBRE TERRENO

(agregar hoja adicional si hubiere más pisos sobre el nivel de suelo natural)


S. Edificada por nivel o piso	ÚTIL (m2)	COMÚN (m2)	TOTAL (m2)
nivel o piso 1	84,23	0,00	84,23
nivel o piso 2			
nivel o piso 3			
nivel o piso 4			
nivel o piso 5			
nivel o piso 6			
nivel o piso 7			
nivel o piso 8			
nivel o piso 9			
nivel o piso 10			
TOTAL	84,23	0,00	84,23

S. EDIFICADA POR DESTINO

DESTINO (S) CONTEMPLADO (S)	Residencial ART 2.1.25. OGUC	Equipamiento ART. 2.1.33. OGUC	Act. Productivas ART 2.1.28. OGUC	Infraestructura ART 2.1.29. OGUC	Área verde ART 2.1.31. OGUC	Espacio Público ART 2.1.30. OGUC
SUPERFICIE EDIFICADA	84,23	--	--	--	--	--

6.2 NORMAS URBANÍSTICAS

PREDIO(S) EMPLAZADO(S) EN ÁREA DE RIESGO	<input checked="" type="checkbox"/> NO	<input type="checkbox"/> SÍ	<input type="checkbox"/> PARCIAL
NORMAS URBANÍSTICAS	PROYECTADO	PERMITIDO	
DENSIDAD	8 Hab/há	O.G.U.C.	
COEFICIENTE DE OCUPACIÓN PISOS SUPERIORES (sobre 1er piso)	O.G.U.C.	O.G.U.C.	
COEFICIENTE DE OCUPACIÓN DE SUELO (1er piso)	0,017	O.G.U.C.	
COEFICIENTE DE CONSTRUCTIBILIDAD	0,017	O.G.U.C.	



DISTANCIAMIENTOS	O.G.U.C.	O.G.U.C.
RASANTE	70°	O.G.U.C.
SISTEMA DE AGRUPAMIENTO	AISLADO	O.G.U.C.
ADOSAMIENTO	NO CONTEMPLA	O.G.U.C.
ANTEJARDÍN	15,00 Mts	O.G.U.C.
ALTURA EN METROS Y/O PISOS	4,27 Mts	O.G.U.C.
ESTACIONAMIENTOS AUTOMÓVILES	1	O.G.U.C.
ESTACIONAMIENTOS BICICLETAS	--	--
ESTACIONAMIENTOS OTROS VEHÍCULOS (ESPECIFICAR)	--	--
ESTACIONAMIENTOS PARA PERSONAS CON DISCAPACIDAD	--	--

DESCUENTO ESTACIONAMIENTO PARA AUTOMÓVILES POR ESTACIONAMIENTO PARA BICICLETAS	<input type="checkbox"/> SÍ	<input checked="" type="checkbox"/> NO	CANTIDAD DESCONTADA	--
--	-----------------------------	--	---------------------	----

6.3 USO DE SUELO Y DESTINO(S) CONTEMPLADOS(S)

TIPO DE USO	Residencial ART 2.1.25. OGUC	Equipamiento ART. 2.1.33. OGUC	Act. Productivas ART 2.1.28. OGUC	Infraestructura ART 2.1.29. OGUC	Area verde ART 2.1.31. OGUC	Espacio Público ART 2.1.30. OGUC
CLASE / DESTINO	VIVIENDA	--	--	--	--	--
ACTIVIDAD		--				
ESCALA (Art. 2.1.36. OGUC)		--				

6.4 PROTECCIONES OFICIALES

<input checked="" type="checkbox"/> NO	<input type="checkbox"/> Sí, especificar	<input type="checkbox"/> ZCH	<input type="checkbox"/> ICH	<input type="checkbox"/> ZOIT	<input type="checkbox"/> OTRO; especificar
<input type="checkbox"/> MONUMENTO NACIONAL:	<input type="checkbox"/> ZT	<input type="checkbox"/> MH	<input type="checkbox"/> SANTUARIO DE LA NATURALEZA		

6.5 FORMA DE CUMPLIMIENTO ARTÍCULO 70° LGUC (*)

CESIÓN <input type="checkbox"/>	APORTE <input checked="" type="checkbox"/>	<input type="checkbox"/> OTRO ESPECIFICAR:
---------------------------------	--	--

(*) SÓLO EN CASO DE PROYECTOS QUE CONLLEVEN CRECIMIENTO URBANO POR DENSIFICACIÓN (exigible conforme a plazos del Artículo primero transitorio de la Ley N° 20.958)

6.6 CÁLCULO DEL PORCENTAJE DE CESIÓN OBRA NUEVA

(sólo en casos de proyectos de crecimiento urbano por densificación)

Exigible conforme a plazos del Artículo primero transitorio de la Ley N° 20.958 (artículo 2.2.5. Bis OGUC)

PROYECTO	PORCENTAJE DE CESIÓN	
(a) <input checked="" type="checkbox"/> CON DENSIDAD DE OCUPACIÓN HASTA 8.000 Personas/Hectárea	(DENSIDAD DE OCUPACIÓN) $\frac{8}{2000} \times 11 =$	0,04 %
(b) <input type="checkbox"/> CON DENSIDAD DE OCUPACIÓN SOBRE 8.000 Personas/Hectárea		44%

Nota 1: En el proyecto de edificación de Obra Nueva, se debe efectuar el cálculo de la edificación completa.

Nota 2: Para calcular la Densidad de Ocupación, se debe considerar la carga de ocupación (según art. 4.2.4. de la OGUC) que se incrementa en el o los terrenos del proyecto, sin considerar en el cálculo, la cantidad de personas que ocupaban las edificaciones existentes, incluso si estas fuesen demolidas para materializar el proyecto. Sólo podrá descontarse la carga de ocupación de edificaciones a demoler, en los casos que el permiso de demolición se solicite en forma conjunta con la solicitud de permiso de edificación, y se adjunten los antecedentes respectivos a dicha solicitud, conforme al inciso final del artículo 5.1.6. y al inciso tercero del artículo 5.1.4., ambos de la O.G.U.C.

Nota 3: La Densidad de Ocupación, se obtiene de la siguiente fórmula : (Carga de ocupación del proyecto calculada según el art. 4.2.4. de la OGUC) x 10.000

Superficie del terreno (que considera el terreno más la superficie exterior hasta el eje del espacio público adyacente existente o previsto en el IPT hasta un máximo de 30 m)

6.7 CÁLCULO DEL APORTE (EN LOS CASOS QUE CORRESPONDA)

(c) AVALÚO FISCAL VIGENTE A LA FECHA DE LA SOLICITUD DEL PERMISO, CORRESPONDIENTE AL O LOS TERRENOS (no se debe incluir valor de edificaciones existentes)	\$ 1.010.927.-	(d) PORCENTAJE DE BENEFICIO POR CONSTRUCTIBILIDAD	-- %
(e) AVALÚO FISCAL INCREMENTADO, CORRESPONDIENTE AL O LOS TERRENOS (*) [(c) + {(c) x (d)}]	X	0,04 % % DE CESIÓN [(a) o (b)]	= \$8.833.- APORTE EQUIVALENTE EN DINERO [(e) x {(a) o (b)}]

(*) El Avalúo Fiscal debe incrementarse en la misma proporción que el aumento de constructibilidad obtenido por un beneficio normativo (inciso 2° art. 2.2.5. Bis C. OGUC)

6.8 INCENTIVOS NORMATIVOS DEL IPT, A LOS QUE SE ACOGE EL PROYECTO

(Art. 184 LGUC)

BENEFICIO	CONDICIÓN PARA OPTAR AL BENEFICIO:
BENEFICIO	CONDICIÓN PARA OPTAR AL BENEFICIO:
BENEFICIO	CONDICIÓN PARA OPTAR AL BENEFICIO:

6.9 DISPOSICIONES ESPECIALES A QUE SE ACOGE EL PROYECTO

<input checked="" type="checkbox"/> D.F.L-N°2 de 1959	<input type="checkbox"/> Conjunto Armónico	<input type="checkbox"/> Proyección Sombras Art. 2.6.11. OGUC	<input type="checkbox"/> Segunda Vivienda Art. 6.2.4. OGUC
<input type="checkbox"/> Ley N° 19.537 Copropiedad Inmobiliaria	<input type="checkbox"/> Beneficio Fusión Art. 63 LGUC	<input type="checkbox"/> Conj. Viv. Econ. Art. 6.1.8. OGUC	<input type="checkbox"/> Art. 2.4.1. OGUC Inciso Segundo
<input type="checkbox"/> Art. 6.6.1. OGUC, según resolución N°	(V y U) de fecha	vigente hasta	
<input type="checkbox"/> Otro ; especificar			


6.10 NÚMERO DE UNIDADES TOTALES POR DESTINO

Art 6° letra L- D.S. N° 167 de 2016 MTT

VIVIENDAS	BODEGAS	OFICINAS	LOCALES COMERCIALES	Otro; especificar	TOTAL UNIDADES
1	--	--	--	N°	1
ESTACIONAMIENTOS para automóviles	1	Otros Estacionamientos exigidos (IPT):	Especificar	Cantidad	Especificar
ESTACIONAMIENTOS para bicicletas	--				Cantidad

6.11 PARA PROYECTOS DE CONDOMINIO TIPO B

SUPERFICIE TOTAL DE TERRENO	CANTIDAD DE SITIOS RESULTANTES
-----------------------------	--------------------------------



7 OTRAS AUTORIZACIONES QUE FORMAN PARTE DE ESTE PERMISO (Inciso final Art. 5.1.6. de la OGUC)

<input type="checkbox"/> DEMOLICIÓN	<input type="checkbox"/> INSTALACIÓN DE FAENAS	<input type="checkbox"/> INSTALACIÓN DE GRÚAS Y SIMILARES
<input type="checkbox"/> OTRAS (especificar)	<input type="checkbox"/> EJECUCIÓN DE EXCAVACIONES, ENTIBACIONES Y SOCIALZADO	

8 CLASIFICACIÓN DE LA CONSTRUCCIÓN

CLASIFICACIÓN	m2	%(*)	VALOR m2 (**)	CLASIFICACIÓN	m2	%(*)	VALOR m2 (**)
G-3	84,23	1,5	183.040	--	--	--	--
--	--	--	--	--	--	--	--
--	--	--	--	--	--	--	--

(*) El 100% corresponde a la superficie edificada total que se calcula según Tabla de Costos Unitarios MINVU
 (**) Valor de la Tabla de Costos Unitarios MINVU vigente a la fecha de ingreso de la solicitud.

9 DERECHOS MUNICIPALES

(a) PRESUPUESTO (Calculado con Tabla Costos Unitarios MINVU)		\$	15.417.459.-
(b) SUBTOTAL 1 DERECHOS MUNICIPALES [(a) x (1,5% Art. 130 LGUC)]	%	\$	231.262.-
(c) DESCUENTO POR UNIDADES DE CASAS O PISOS TIPO REPETIDOS	(-)	\$	--
(d) SUBTOTAL 2 DERECHOS MUNICIPALES [(b) - (c)]		\$	--
(e) DESCUENTO 30% CON INFORME DE REVISOR INDEPENDIENTE [(d) x (30%)]	(-)	\$	--
(f) DESCUENTO MONTO CONSIGNADO AL INGRESO SOLICITUD	(-)	\$	--
(g) TOTAL DERECHOS A PAGAR [(d) - (e) - (f)]		\$	231.262.-
GIRO INGRESO MUNICIPAL NÚMERO	211	FECHA :	16-Ene-2026

9.1.- CÁLCULO DE DESCUENTO POR UNIDADES REPETIDAS (Art. 130 LGUC; Art. 5.1.14. OGUC)

Unidades de Casas o pisos tipo repetidos	Porcentaje de descuentos de los derechos municipales	número máximo de unidades con descuento por tramo	DESCUENTO (\$)
1° y 2°	0%	0	--
3°, 4° y 5°	10%	3	--
6°, 7°, 8°, 9 y 10°	20%	5	--
11 a la 20 , inclusive	30%	10	--
21 a la 40 ° inclusive	40%	20	--
41 o más	50%	variable	--
TOTAL DESCUENTO:			--

Esta tabla se debe aplicar para cada vivienda o piso tipo que se repita

10 GLOSARIO:

- | | | |
|---|---|--|
| D.F.L.: Decreto con Fuerza de Ley | I.P.T: Instrumento de Planificación Territorial. | SAG: Servicio Agrícola y Ganadero |
| D.S: Decreto Supremo | LGUC: Ley General de Urbanismo y Construcciones | SEREMI: Secretaría Regional Ministerial |
| EISTU: Estudio de Impacto Sistema Transporte Urbano | MH: Monumento Histórico | SEIM: Sistema de Evaluación de Impacto en Movilidad. |
| GIM: Giro de Ingreso Municipal | MINAGRI: Ministerio de Agricultura. | ZCH: Zona de Conservación Histórica |
| ICH: Inmueble de Conservación Histórica | MINVU: Ministerio de Vivienda y Urbanismo | ZOIT: Zona de Interés Turístico |
| IMIV: Informe de Mitigación de Impacto Vial | MTT: Ministerio de Transportes y Telecomunicaciones | ZT: Zona Típica |
| INE: Instituto Nacional de Estadísticas | OGUC: Ordenanza General de Urbanismo y Construcciones | |

NOTAS: (SOLO PARA SITUACIONES ESPECIALES)



DANIELA FIGUEROA MENDOZA

ARQUITECTO REVISOR
 nombre y firma



PABLO SAAVEDRA ORTIZ

DIRECTOR DE OBRAS MUNICIPALES
 nombre y firma

PERMISO DE EDIFICACIÓN
OBRA NUEVA
 DIRECCIÓN DE OBRAS MUNICIPALES DE:
CABRERO

REGIÓN: DEL BIOBIO

NÚMERO DE RESOLUCIÓN
006
FECHA DE APROBACIÓN
02-Feb-2026
ROL S.I.I
1306-75

VISTOS

- A) Las atribuciones emanadas del Art. 24 de la Ley Orgánica Constitucional de Municipalidades,
- B) Las disposiciones de la Ley General de Urbanismo y Construcciones en especial el Art. 116, su Ordenanza General, y el Instrumento de Planificación Territorial.
- C) La solicitud de aprobación, los planos y demás antecedentes debidamente suscritos por el propietario y los profesionales correspondientes al expediente S.P.E.-5.1.4/5.1.6. N° 044 / 08-09-2025
- D) El certificado de informaciones previas N° 396 de fecha 13-Oct-2022
- E) El anteproyecto de Edificación N° N. A. de fecha _____ (cuando corresponda)
- F) El informe Favorable de Revisor Independiente N° N. A. vigente, de fecha _____ (cuando corresponda)
- G) El informe favorable de Revisor de Proyecto de Cálculo Estructural N° N. A. de fecha _____ (cuando corresponda)
- H) La Resolución N° N. A. de la misma fecha de esta Resolución que aprueba el loteo (con construcción simultánea).
- I) Que previo a la fecha de esta Resolución, se aprobaron las tramitaciones condicionantes para el permiso referidas a N. A. de fecha _____ (fusión, subdivisión, subdivisión afecta....)
 (..... subdivisión afecta, modificación, rectificación de deslindes, demolición, etc)
- J) Otros (especificar): N. A.

RESUELVO:

1 Conceder permiso para CONSTRUIR UNA VIVIENDA con una superficie total de 48,04 m2 y de 1 pisos de altura, destinado a VIVIENDA ubicado en calle/avenida/camino PREDIO LOS EUCALIPTUS, PARCELA 21-22 N° -- Lote N° -- manzana -- localidad o loteo CHARRÚA sector RURAL / URBANO zona ZPU del Plan regulador COMUNAL
 (urbano o rural) Comuna o Intercomunal

aprobando los planos y demás antecedentes, que forman parte de la presente autorización mencionados en la letra C de los VISTOS de este permiso.

- 2 Dejar constancia que la obra que se aprueba MANTIENE los beneficios del D.F.L.-N°2 de 1959 .
 (Mantiene o pierde)
- 3 Que el presente permiso se otorga amparado en las siguientes autorizaciones especiales: -- plazos de la autorización especial _____
 Art.121, Art.122, Art.123, Art.124, de la Ley General de Urbanismo y Construcciones, otros (especificar).
- 4 Que el proyecto que se aprueba se ajusta al citado anteproyecto aprobado (cuando corresponda).
- 5 Antecedentes del Proyecto

NOMBRE DEL PROYECTO : VIVIENDA CARLA HERRERA

5.1 DATOS DEL PROPIETARIO:

NOMBRE O RAZÓN SOCIAL DEL PROPIETARIO		R.U.T.	
CARLA ANDREA HERRERA CASTILLO		[REDACTED]	
REPRESENTANTE LEGAL DEL PROPIETARIO		R.U.T.	
--		--	
DIRECCIÓN: Nombre de la vía		N°	Local/ Of/ Depto
PREDIO LOS EUCALIPTUS, PARCELA 21-22		--	CHARRÚA
COMUNA	CORREO ELECTRÓNICO	TELÉFONO FIJO	TELÉFONO CELULAR
CABRERO	[REDACTED]	--	[REDACTED]
PERSONERÍA DEL REPRESENTANTE LEGAL :		SE ACREDITÓ MEDIANTE _____ Y REDUCIDA A ESCRITURA PÚBLICA	
CON FECHA		DE FECHA	
ANTE EL NOTARIO SR (A)		-----	

5.2 INDIVIDUALIZACIÓN DE LOS PROFESIONALES

NOMBRE O RAZÓN SOCIAL de la empresa del ARQUITECTO (cuando corresponda)	R.U.T
VÉRTICE ARQUITECTURA E INGENIERÍA	[REDACTED]
NOMBRE DEL PROFESIONAL ARQUITECTO RESPONSABLE	R.U.T
MARCELO DANIEL MELO GARCÍA	[REDACTED]
NOMBRE DEL CALCULISTA	R.U.T
CESAR GABRIEL CERDA SANDOVAL	[REDACTED]
NOMBRE DEL CONSTRUCTOR (*)	R.U.T
MARCELO DANIEL MELO GARCÍA	[REDACTED]



NOMBRE DEL INSPECTOR TÉCNICO DE OBRA (*)	INSCRIPCIÓN REGISTRO	
	CATEGORÍA	Nº
MARCELO DANIEL MELO GARCÍA		
NOMBRE DEL REVISOR INDEPENDIENTE (cuando corresponda)	REGISTRO	CATEGORÍA
--		
NOMBRE O RAZÓN SOCIAL DEL REVISOR DEL PROYECTO DE CÁLCULO ESTRUCTURAL (cuando corresponda)	REGISTRO	CATEGORÍA
--		
NOMBRE DEL PROFESIONAL RESPONSABLE DE LA REVISIÓN DEL PROYECTO DE CÁLCULO ESTRUCTURAL	R.U.T	
--	--	

(*) Podrá individualizarse hasta antes del inicio de las obras.

6 CARACTERÍSTICAS DEL PROYECTO DE OBRA NUEVA

EDIFICIOS DE USO PÚBLICO	<input type="checkbox"/> TODO	<input type="checkbox"/> PARTE	<input checked="" type="checkbox"/> NO ES EDIFICIO DE USO PÚBLICO
CARGA DE OCUPACIÓN TOTAL DE LAS EDIFICACIONES (personas) según artículo 4.2.4. OGUC.	4	DENSIDAD DE OCUPACIÓN (personas/hectárea)	2,52
CRECIMIENTO URBANO	<input type="checkbox"/> NO	<input checked="" type="checkbox"/> SÍ	Explicitar: densificación / extensión
			DENSIFICACIÓN
LOTEO CON CONSTRUCCIÓN SIMULTÁNEA	<input type="checkbox"/> SÍ	<input checked="" type="checkbox"/> NO	LOTEO DFL 2
			<input type="checkbox"/> SÍ <input type="checkbox"/> NO
PROYECTO, se desarrollará en etapas:	<input type="checkbox"/> SÍ	<input checked="" type="checkbox"/> NO	cantidad de etapas
			--
ETAPAS CON MITIGACIONES PARCIALES (a considerar en IMIV, art. 173 LGUC)	--	Etapas art 9º del DS 167 (MTT) de 2016	--

6.1 SUPERFICIES

SUPERFICIE	ÚTIL (m2)	COMÚN (m2)	TOTAL (m2)
S. EDIFICADA SUBTERRÁNEO (S)	--	--	--
S. EDIFICADA SOBRE TERRENO (1er piso + pisos superiores)	48,04	0,00	48,04
S. EDIFICADA TOTAL	48,04	0,00	48,04
SUPERFICIE OCUPACIÓN SOLO EN PRIMER PISO (m2)	48,04	SUPERFICIE TOTAL DEL PREDIO O LOS PREDIOS (m2)	15.000,00

S. EDIFICADA SUBTERRÁNEO (S)

(agregar hoja adicional si hubiere más subterráneos)

S. Edificada por nivel o piso	ÚTIL (m2)	COMÚN (m2)	TOTAL (m2)
nivel o piso -1			
nivel o piso -2			
nivel o piso -3			
nivel o piso -4			
nivel o piso -5			
TOTAL	--	--	--

S. EDIFICADA SOBRE TERRENO

(agregar hoja adicional si hubiere más pisos sobre el nivel de suelo natural)


S. Edificada por nivel o piso	ÚTIL (m2)	COMÚN (m2)	TOTAL (m2)
nivel o piso 1	48,04	0,00	48,04
nivel o piso 2			
nivel o piso 3			
nivel o piso 4			
nivel o piso 5			
nivel o piso 6			
nivel o piso 7			
nivel o piso 8			
nivel o piso 9			
nivel o piso 10			
TOTAL	48,04	0,00	48,04

S. EDIFICADA POR DESTINO

DESTINO (S) CONTEMPLADO (S)	Residencial ART 2.1.25. OGUC	Equipamiento ART. 2.1.33. OGUC	Act. Productivas ART 2.1.28. OGUC	Infraestructura ART 2.1.29. OGUC	Área verde ART 2.1.31. OGUC	Espacio Público ART 2.1.30. OGUC
SUPERFICIE EDIFICADA	48,04	--	--	--	--	--

6.2 NORMAS URBANÍSTICAS

PREDIO(S) EMPLAZADO(S) EN ÁREA DE RIESGO	<input checked="" type="checkbox"/> NO	<input type="checkbox"/> SÍ	<input type="checkbox"/> PARCIAL
NORMAS URBANÍSTICAS	PROYECTADO	PERMITIDO	
DENSIDAD	2,52 Hab/há	30 Hab/há / O.G.U.C	
COEFICIENTE DE OCUPACIÓN PISOS SUPERIORES (sobre 1er piso)	O.G.U.C.	0,3 / O.G.U.C	
COEFICIENTE DE OCUPACIÓN DE SUELO (1er piso)	0,003	0,3 / O.G.U.C	
COEFICIENTE DE CONSTRUCTIBILIDAD	0,003	0,6 / O.G.U.C	



DISTANCIAMIENTOS	4,67 Mts.	3,00 Mts. / O.G.U.C.
RASANTE	70°	O.G.U.C.
SISTEMA DE AGRUPAMIENTO	AISLADO	AISLADO / O.G.U.C.
ADOSAMIENTO	NO CONTEMPLA	NO SE PERMITE / O.G.U.C.
ANTEJARDÍN	6,00 Mts.	5,00 Mts. / O.G.U.C.
ALTURA EN METROS Y/O PISOS	4,05 Mts.	7,00 mts. para vivienda / O.G.U.C.
ESTACIONAMIENTOS AUTOMÓVILES	1	O.G.U.C.
ESTACIONAMIENTOS BICICLETAS	--	--
ESTACIONAMIENTOS OTROS VEHÍCULOS (ESPECIFICAR)	--	--
ESTACIONAMIENTOS PARA PERSONAS CON DISCAPACIDAD	--	--

DESCUENTO ESTACIONAMIENTO PARA AUTOMÓVILES POR ESTACIONAMIENTO PARA BICICLETAS	<input type="checkbox"/> SÍ	<input checked="" type="checkbox"/> NO	CANTIDAD DESCONTADA	--
--	-----------------------------	--	---------------------	----

6.3 USO DE SUELO Y DESTINO(S) CONTEMPLADOS(S)

TIPO DE USO	Residencial ART 2.1.25. OGUC	Equipamiento ART. 2.1.33. OGUC	Act. Productivas ART 2.1.28. OGUC	Infraestructura ART 2.1.29. OGUC	Area verde ART 2.1.31. OGUC	Espacio Público ART 2.1.30. OGUC
CLASE / DESTINO	VIVIENDA	--	--	--	--	--
ACTIVIDAD	--					
ESCALA	(Art. 2.1.36. OGUC)	--				

6.4 PROTECCIONES OFICIALES

<input checked="" type="checkbox"/> NO	<input type="checkbox"/> Sí, especificar	<input type="checkbox"/> ZCH	<input type="checkbox"/> ICH	<input type="checkbox"/> ZOIT	<input type="checkbox"/> OTRO; especificar
<input type="checkbox"/> MONUMENTO NACIONAL:	<input type="checkbox"/> ZT	<input type="checkbox"/> MH	<input type="checkbox"/> SANTUARIO DE LA NATURALEZA		

6.5 FORMA DE CUMPLIMIENTO ARTÍCULO 70° LGUC (*)

CESIÓN <input type="checkbox"/>	APORTE <input checked="" type="checkbox"/>	<input type="checkbox"/> OTRO ESPECIFICAR:
---------------------------------	--	--

(*) SÓLO EN CASO DE PROYECTOS QUE CONLLEVEN CRECIMIENTO URBANO POR DENSIFICACIÓN (exigible conforme a plazos del Artículo primero transitorio de la Ley N° 20.958)

6.6 CÁLCULO DEL PORCENTAJE DE CESIÓN OBRA NUEVA

(sólo en casos de proyectos de crecimiento urbano por densificación)

Exigible conforme a plazos del Artículo primero transitorio de la Ley N° 20.958 (artículo 2.2.5. Bis OGUC)

PROYECTO	PORCENTAJE DE CESIÓN	
(a) <input checked="" type="checkbox"/> CON DENSIDAD DE OCUPACIÓN HASTA 8.000 Personas/Hectárea	(DENSIDAD DE OCUPACIÓN) $\frac{2,52}{2000} \times 11 = 0,01 \%$	
(b) <input type="checkbox"/> CON DENSIDAD DE OCUPACIÓN SOBRE 8.000 Personas/Hectárea	44%	

Nota 1: En el proyecto de edificación de Obra Nueva, se debe efectuar el cálculo de la edificación completa.

Nota 2: Para calcular la Densidad de Ocupación, se debe considerar la carga de ocupación (según art. 4.2.4. de la OGUC) que se incrementa en el o los terrenos del proyecto, sin considerar en el cálculo, la cantidad de personas que ocupaban las edificaciones existentes, incluso si estas fuesen demolidas para materializar el proyecto. Sólo podrá descontarse la carga de ocupación de edificaciones a demoler, en los casos que el permiso de demolición se solicite en forma conjunta con la solicitud de permiso de edificación, y se adjunten los antecedentes respectivos a dicha solicitud, conforme al inciso final del artículo 5.1.6. y al inciso tercero del artículo 5.1.4., ambos de la O.G.U.C.

Nota 3: La Densidad de Ocupación, se obtiene de la siguiente fórmula: $(\text{Carga de ocupación del proyecto calculada según el art. 4.2.4. de la OGUC}) \times 10.000$
(Art. 2.2.5. Bis OGUC)

Superficie del terreno (que considera el terreno más la superficie exterior hasta el eje del espacio público adyacente existente o previsto en el IPT hasta un máximo de 30 m)

6.7 CÁLCULO DEL APORTE (EN LOS CASOS QUE CORRESPONDA)

(c) AVALÚO FISCAL VIGENTE A LA FECHA DE LA SOLICITUD DEL PERMISO, CORRESPONDIENTE AL O LOS TERRENOS (no se debe incluir valor de edificaciones existentes)	\$3.063.724.-	(d) PORCENTAJE DE BENEFICIO POR CONSTRUCTIBILIDAD	-- %
(e) AVALÚO FISCAL INCREMENTADO, CORRESPONDIENTE AL O LOS TERRENOS (*) [(c) + ((c) x (d))]	X	0,01 %	= \$306.-
		% DE CESIÓN [(a) o (b)]	APORTE EQUIVALENTE EN DINERO [(e) x ((a) o (b))]

(*) El Avalúo Fiscal debe incrementarse en la misma proporción que el aumento de constructibilidad obtenido por un beneficio normativo (inciso 2° art. 2.2.5. Bis C. OGUC)

6.8 INCENTIVOS NORMATIVOS DEL IPT, A LOS QUE SE ACOGE EL PROYECTO

(Art. 184 LGUC)

BENEFICIO	CONDICIÓN PARA OPTAR AL BENEFICIO:
BENEFICIO	CONDICIÓN PARA OPTAR AL BENEFICIO:
BENEFICIO	CONDICIÓN PARA OPTAR AL BENEFICIO:

6.9 DISPOSICIONES ESPECIALES A QUE SE ACOGE EL PROYECTO

<input checked="" type="checkbox"/> D.F.L-N°2 de 1959	<input type="checkbox"/> Conjunto Armónico	<input type="checkbox"/> Proyección Sombras Art. 2.6.11. OGUC	<input type="checkbox"/> Segunda Vivienda Art. 6.2.4. OGUC
<input type="checkbox"/> Ley N° 19.537 Copropiedad Inmobiliaria	<input type="checkbox"/> Beneficio Fusión Art. 63 LGUC	<input type="checkbox"/> Conj. Viv. Econ. Art. 6.1.8. OGUC	<input type="checkbox"/> Art. 2.4.1. OGUC Inciso Segundo
<input type="checkbox"/> Art. 6.6.1. OGUC, según resolución N°	(V y U) de fecha		vigente hasta
<input type="checkbox"/> Otro ; especificar			


6.10 NÚMERO DE UNIDADES TOTALES POR DESTINO

Art 6° letra L- D.S. N° 167 de 2016 MTT

VIVIENDAS	BODEGAS	OFICINAS	LOCALES COMERCIALES	Otro; especificar	TOTAL UNIDADES
1	--	--	--	N°	1
ESTACIONAMIENTOS para automóviles	1	Otros Estacionamientos exigidos (IPT):	Especificar	Cantidad	Especificar
ESTACIONAMIENTOS para bicicletas	--				

6.11 PARA PROYECTOS DE CONDOMINIO TIPO B

SUPERFICIE TOTAL DE TERRENO	CANTIDAD DE SITIOS RESULTANTES
-----------------------------	--------------------------------



7 OTRAS AUTORIZACIONES QUE FORMAN PARTE DE ESTE PERMISO (Inciso final Art. 5.1.6. de la OGUC)

<input type="checkbox"/> DEMOLICIÓN	<input type="checkbox"/> INSTALACIÓN DE FAENAS	<input type="checkbox"/> INSTALACIÓN DE GRÚAS Y SIMILARES
<input type="checkbox"/> OTRAS (especificar)	<input type="checkbox"/> EJECUCIÓN DE EXCAVACIONES, ENTIBACIONES Y SOCIALZADOS	

8 CLASIFICACIÓN DE LA CONSTRUCCIÓN

CLASIFICACIÓN	m2	%(*)	VALOR m2 (**)	CLASIFICACIÓN	m2	%(*)	VALOR m2 (**)
G-3	48,04	1,5	183.040	--	--	--	--
--	--	--	--	--	--	--	--
--	--	--	--	--	--	--	--

(*) El 100% corresponde a la superficie edificada total que se calcula según Tabla de Costos Unitarios MINVU
 (**) Valor de la Tabla de Costos Unitarios MINVU vigente a la fecha de ingreso de la solicitud.

9 DERECHOS MUNICIPALES

(a) PRESUPUESTO (Calculado con Tabla Costos Unitarios MINVU)		\$	6.326.532.-
(b) SUBTOTAL 1 DERECHOS MUNICIPALES [(a) x (1,5% Art. 130 LGUC)]	%	\$	94.898.-
(c) DESCUENTO POR UNIDADES DE CASAS O PISOS TIPO REPETIDOS	(-)	\$	--
(d) SUBTOTAL 2 DERECHOS MUNICIPALES [(b) - (c)]		\$	--
(e) DESCUENTO 30% CON INFORME DE REVISOR INDEPENDIENTE [(d) x (30%)]	(-)	\$	--
(f) DESCUENTO MONTO CONSIGNADO AL INGRESO SOLICITUD	(-)	\$	--
(g) TOTAL DERECHOS A PAGAR [(d) - (e) - (f)]		\$	94.898.-
GIRO INGRESO MUNICIPAL NÚMERO	209	FECHA :	16-Ene-2026

9.1.- CÁLCULO DE DESCUENTO POR UNIDADES REPETIDAS (Art. 130 LGUC; Art. 5.1.14. OGUC)


Unidades de Casas o pisos tipo repetidos	Porcentaje de descuentos de los derechos municipales	número máximo de unidades con descuento por tramo	DESCUENTO (\$)
1° y 2°	0%	0	--
3°,4° y 5°	10%	3	--
6°,7°,8°,9 y 10°	20%	5	--
11 a la 20 , inclusive	30%	10	--
21 a la 40 ° inclusive	40%	20	--
41 o más	50%	variable	--
TOTAL DESCUENTO:			--

Esta tabla se debe aplicar para cada vivienda o piso tipo que se repita


10 GLOSARIO:

D.F.L.: Decreto con Fuerza de Ley	I.P.T: Instrumento de Planificación Territorial.	SAG: Servicio Agrícola y Ganadero
D.S: Decreto Supremo	LGUC: Ley General de Urbanismo y Construcciones	SEREMI: Secretaria Regional Ministerial
EISTU: Estudio de Impacto Sistema Transporte Urbano	MH: Monumento Histórico	SEIM: Sistema de Evaluación de Impacto en Movilidad.
GIM: Giro de Ingreso Municipal	MINAGRI: Ministerio de Agricultura.	ZCH: Zona de Conservación Histórica
ICH: Inmueble de Conservación Histórica	MINVU: Ministerio de Vivienda y Urbanismo	ZOIT: Zona de Interés Turístico
IMIV: Informe de Mitigación de Impacto Vial	MTT: Ministerio de Transportes y Telecomunicaciones	ZT: Zona Típica
INE: Instituto Nacional de Estadísticas	OGUC: Ordenanza General de Urbanismo y Construcciones	

NOTAS: (SOLO PARA SITUACIONES ESPECIALES)



DANIELA FIGUEROA MENDOZA
 ARQUITECTO REVISOR
 nombre y firma



FABLO SAAVEDRA ORTIZ
 DIRECTOR DE OBRAS MUNICIPALES
 nombre y firma

**PERMISO DE EDIFICACIÓN
OBRA NUEVA
DIRECCIÓN DE OBRAS MUNICIPALES DE:
CABRERO**

REGIÓN: DEL BIOBIO

NÚMERO DE RESOLUCIÓN
007
FECHA DE APROBACIÓN
02-Feb-2026
ROL S.I.I
1321-11

VISTOS

- A) Las atribuciones emanadas del Art. 24 de la Ley Orgánica Constitucional de Municipalidades,
- B) Las disposiciones de la Ley General de Urbanismo y Construcciones en especial el Art. 116, su Ordenanza General, y el Instrumento de Planificación Territorial.
- C) La solicitud de aprobación, los planos y demás antecedentes debidamente suscritos por el propietario y los profesionales correspondientes al expediente S.P.E.-5.1.4/5.1.6. N° 044 / 08-09-2025
- D) El certificado de informaciones previas N° 318 de fecha 23-Jul-2024
- E) El anteproyecto de Edificación N° N. A. de fecha _____ (cuando corresponda)
- F) El informe Favorable de Revisor Independiente N° N. A. vigente, de fecha _____ (cuando corresponda)
- G) El informe favorable de Revisor de Proyecto de Cálculo Estructural N° N. A. de fecha _____ (cuando corresponda)
- H) La Resolución N° N. A. de la misma fecha de esta Resolución que aprueba el loteo (con construcción simultánea).
- I) Que previo a la fecha de esta Resolución, se aprobaron las tramitaciones condicionantes para el permiso referidas a N. A. de fecha _____ (fusión, subdivisión, subdivisión afecta....) (..... subdivisión afecta, modificación, rectificación de deslindes, demolición, etc)
- J) Otros (especificar): N. A.

RESUELVO:

1 Conceder permiso para CONSTRUIR UNA VIVIENDA con una superficie total de 47,54 m2 y de 1 pisos de altura, destinado a VIVIENDA ubicado en calle/avenida/camino PASAJE LOS RADALES N° 19 Lote N° 134 Y 135 manzana -- localidad o loteo VILLA ESPERANZA, MONTE ÁGUILA sector URBANO zona ZH-2 del Plan regulador COMUNAL

aprobando los planos y demás antecedentes, que forman parte de la presente autorización mencionados en la letra C de los VISTOS de este permiso.

- 2 Dejar constancia que la obra que se aprueba MANTIENE los beneficios del D.F.L.-N°2 de 1959 .
- 3 Que el presente permiso se otorga amparado en las siguientes autorizaciones especiales: -- plazos de la autorización especial Art. 121, Art. 122, Art. 123, Art. 124, de la Ley General de Urbanismo y Construcciones, otros (especificar).
- 4 Que el proyecto que se aprueba se ajusta al citado anteproyecto aprobado (cuando corresponda).
- 5 Antecedentes del Proyecto

NOMBRE DEL PROYECTO : VIVIENDA JOSÉ CASTILLO

5.1 DATOS DEL PROPIETARIO:

NOMBRE O RAZÓN SOCIAL DEL PROPIETARIO		R.U.T.	
JOSÉ ALFONSO CASTILLO CASTILLO		[REDACTED]	
REPRESENTANTE LEGAL DEL PROPIETARIO		R.U.T.	
--		--	
DIRECCIÓN: Nombre de la vía		N°	Local/ Of/ Depto
PASAJE LOS RADALES, VILLA ESPERANZA		19	--
COMUNA		CORREO ELECTRÓNICO	TELÉFONO FIJO
CABRERO	[REDACTED]	--	[REDACTED]
PERSONERÍA DEL REPRESENTANTE LEGAL :		SE ACREDITÓ MEDIANTE	
-----		DE FECHA ----- Y REDUCIDA A ESCRITURA PÚBLICA	
CON FECHA		ANTE EL NOTARIO SR (A) -----	

5.2 INDIVIDUALIZACIÓN DE LOS PROFESIONALES

NOMBRE O RAZÓN SOCIAL de la empresa del ARQUITECTO (cuando corresponda)		R.U.T.
VÉRTICE ARQUITECTURA E INGENIERÍA		[REDACTED]
NOMBRE DEL PROFESIONAL ARQUITECTO RESPONSABLE		R.U.T.
MARCELO DANIEL MELO GARCÍA		[REDACTED]
NOMBRE DEL CALCULISTA		R.U.T.
CESAR GABRIEL CERDA SANDOVAL		[REDACTED]
NOMBRE DEL CONSTRUCTOR (*)		R.U.T.
MARCELO DANIEL MELO GARCÍA		[REDACTED]



NOMBRE DEL INSPECTOR TÉCNICO DE OBRA (*)	INSCRIPCIÓN REGISTRO	
	CATEGORÍA	N°
MARCELO DANIEL MELO GARCÍA		
NOMBRE DEL REVISOR INDEPENDIENTE (cuando corresponda)	REGISTRO	CATEGORÍA
--		
NOMBRE O RAZÓN SOCIAL DEL REVISOR DEL PROYECTO DE CÁLCULO ESTRUCTURAL (cuando corresponda)	REGISTRO	CATEGORÍA
--		
NOMBRE DEL PROFESIONAL RESPONSABLE DE LA REVISIÓN DEL PROYECTO DE CÁLCULO ESTRUCTURAL	R.U.T	
--	--	

(*) Podrá individualizarse hasta antes del inicio de las obras.

6 CARACTERÍSTICAS DEL PROYECTO DE OBRA NUEVA

EDIFICIOS DE USO PÚBLICO	<input type="checkbox"/> TODO	<input type="checkbox"/> PARTE	<input checked="" type="checkbox"/> NO ES EDIFICIO DE USO PÚBLICO
CARGA DE OCUPACIÓN TOTAL DE LAS EDIFICACIONES (personas) según artículo 4.2.4. OGUC.	3	DENSIDAD DE OCUPACIÓN (personas/hectárea)	107,14
CRECIMIENTO URBANO	<input type="checkbox"/> NO	<input checked="" type="checkbox"/> SÍ	Explicitar: densificación / extensión
			DENSIFICACIÓN
LOTEO CON CONSTRUCCIÓN SIMULTÁNEA	<input type="checkbox"/> SÍ	<input checked="" type="checkbox"/> NO	LOTEO DFL 2
			<input type="checkbox"/> SÍ <input type="checkbox"/> NO
PROYECTO, se desarrollará en etapas:	<input type="checkbox"/> SÍ	<input checked="" type="checkbox"/> NO	cantidad de etapas
			--
ETAPAS CON MITIGACIONES PARCIALES (a considerar en IMIV, art. 173 LGUC)	--	Etapas art 9° del DS 167 (MTT) de 2016	--

6.1 SUPERFICIES

SUPERFICIE	ÚTIL (m2)	COMÚN (m2)	TOTAL (m2)
S. EDIFICADA SUBTERRÁNEO (S)	--	--	--
S. EDIFICADA SOBRE TERRENO (1er piso + pisos superiores)	47,54	0,00	47,54
S. EDIFICADA TOTAL	47,54	0,00	47,54
SUPERFICIE OCUPACIÓN SOLO EN PRIMER PISO (m2)	47,54	SUPERFICIE TOTAL DEL PREDIO O LOS PREDIOS (m2)	250,00

S. EDIFICADA SUBTERRÁNEO (S)

(agregar hoja adicional si hubiere más subterráneos)

S. Edificada por nivel o piso	ÚTIL (m2)	COMÚN (m2)	TOTAL (m2)
nivel o piso -1			
nivel o piso -2			
nivel o piso -3			
nivel o piso -4			
nivel o piso -5			
TOTAL	--	--	--

S. EDIFICADA SOBRE TERRENO

(agregar hoja adicional si hubiere más pisos sobre el nivel de suelo natural)

S. Edificada por nivel o piso	ÚTIL (m2)	COMÚN (m2)	TOTAL (m2)
nivel o piso 1	47,54	0,00	47,54
nivel o piso 2			
nivel o piso 3			
nivel o piso 4			
nivel o piso 5			
nivel o piso 6			
nivel o piso 7			
nivel o piso 8			
nivel o piso 9			
nivel o piso 10			
TOTAL	47,54	47,54	47,54

S. EDIFICADA POR DESTINO

DESTINO (S) CONTEMPLADO (S)	Residencial ART 2.1.25. OGUC	Equipamiento ART. 2.1.33. OGUC	Act. Productivas ART 2.1.28. OGUC	Infraestructura ART 2.1.29. OGUC	Área verde ART 2.1.31. OGUC	Espacio Público ART 2.1.30. OGUC
SUPERFICIE EDIFICADA	47,54	--	--	--	--	--

6.2 NORMAS URBANÍSTICAS

PREDIO(S) EMPLAZADO(S) EN ÁREA DE RIESGO	<input checked="" type="checkbox"/> NO	<input type="checkbox"/> SÍ	<input type="checkbox"/> PARCIAL
NORMAS URBANÍSTICAS	PROYECTADO	PERMITIDO	
DENSIDAD	107,14 Hab/há	160 Hab/há	
COEFICIENTE DE OCUPACIÓN PISOS SUPERIORES (sobre 1er piso)	O.G.U.C.	O.G.U.C.	
COEFICIENTE DE OCUPACIÓN DE SUELO (1er piso)	0,19	0,6	
COEFICIENTE DE CONSTRUCTIBILIDAD	0,19	3	

DISTANCIAMIENTOS	CUMPLE	O.G.U.C.
RASANTE	70° y 45°	O.G.U.C.
SISTEMA DE AGRUPAMIENTO	AISLADO	Aislado / Pareado / Continuo
ADOSAMIENTO	26,8% / 30,32%	SE PERMITE
ANTEJARDÍN	2,00 Mts.	Art. 11 Ordenanza Local
ALTURA EN METROS Y/O PISOS	4,10 Mts.	14,00 Mts.
ESTACIONAMIENTOS AUTOMÓVILES	1	O.G.U.C.
ESTACIONAMIENTOS BICICLETAS	--	--
ESTACIONAMIENTOS OTROS VEHÍCULOS (ESPECIFICAR)	--	--
ESTACIONAMIENTOS PARA PERSONAS CON DISCAPACIDAD	--	--

DESCUENTO ESTACIONAMIENTO PARA AUTOMÓVILES POR ESTACIONAMIENTO PARA BICICLETAS	<input type="checkbox"/> SÍ	<input checked="" type="checkbox"/> NO	CANTIDAD DESCONTADA	--
--	-----------------------------	--	---------------------	----

6.3 USO DE SUELO Y DESTINO(S) CONTEMPLADOS(S)

TIPO DE USO	Residencial ART 2.1.25. OGUC	Equipamiento ART. 2.1.33. OGUC	Act. Productivas ART 2.1.28. OGUC	Infraestructura ART 2.1.29. OGUC	Area verde ART 2.1.31. OGUC	Espacio Público ART 2.1.30. OGUC
CLASE / DESTINO	VIVIENDA	--	--	--	--	--
ACTIVIDAD		--				
ESCALA	(Art. 2.1.36. OGUC)	--				

6.4 PROTECCIONES OFICIALES

<input checked="" type="checkbox"/> NO	<input type="checkbox"/> Sí, especificar	<input type="checkbox"/> ZCH	<input type="checkbox"/> ICH	<input type="checkbox"/> ZOIT	<input type="checkbox"/> OTRO; especificar
<input type="checkbox"/> MONUMENTO NACIONAL:	<input type="checkbox"/> ZT	<input type="checkbox"/> MH	<input type="checkbox"/> SANTUARIO DE LA NATURALEZA		

6.5 FORMA DE CUMPLIMIENTO ARTÍCULO 70° LGUC (*)

CESIÓN <input type="checkbox"/>	APORTE <input checked="" type="checkbox"/>	OTRO ESPECIFICAR: <input type="checkbox"/>
---------------------------------	--	--

(*) SÓLO EN CASO DE PROYECTOS QUE CONLLEVEN CRECIMIENTO URBANO POR DENSIFICACIÓN (exigible conforme a plazos del Artículo primero transitorio de la Ley N° 20.958)

6.6 CÁLCULO DEL PORCENTAJE DE CESIÓN OBRA NUEVA

(sólo en casos de proyectos de crecimiento urbano por densificación)

Exigible conforme a plazos del Artículo primero transitorio de la Ley N° 20.958 (artículo 2.2.5. Bis OGUC)

PROYECTO	PORCENTAJE DE CESIÓN
(a) <input checked="" type="checkbox"/> CON DENSIDAD DE OCUPACIÓN HASTA 8.000 Personas/Hectárea	(DENSIDAD DE OCUPACIÓN) $\frac{107,14}{2000} \times 11 = 0,59\%$
(b) <input type="checkbox"/> CON DENSIDAD DE OCUPACIÓN SOBRE 8.000 Personas/Hectárea	44%

Nota 1: En el proyecto de edificación de Obra Nueva, se debe efectuar el cálculo de la edificación completa.

Nota 2: Para calcular la Densidad de Ocupación, se debe considerar la carga de ocupación (según art. 4.2.4. de la OGUC) que se incrementa en el o los terrenos del proyecto, sin considerar en el cálculo, la cantidad de personas que ocupaban las edificaciones existentes, incluso si estas fuesen demolidas para materializar el proyecto. Sólo podrá descontarse la carga de ocupación de edificaciones a demoler, en los casos que el permiso de demolición se solicite en forma conjunta con la solicitud de permiso de edificación, y se adjunten los antecedentes respectivos a dicha solicitud, conforme al inciso final del artículo 5.1.6. y al inciso tercero del artículo 5.1.4., ambos de la O.G.U.C.

Nota 3: La Densidad de Ocupación, se obtiene de la siguiente fórmula : $(\text{Carga de ocupación del proyecto calculada según el art. 4.2.4. de la OGUC}) \times 10.000$
(Art. 2.2.5. Bis OGUC)

Superficie del terreno (que considera el terreno más la superficie exterior hasta el eje del espacio público adyacente existente o previsto en el IPT hasta un máximo de 30 m)

6.7 CÁLCULO DEL APORTE (EN LOS CASOS QUE CORRESPONDA)

(c) AVALÚO FISCAL VIGENTE A LA FECHA DE LA SOLICITUD DEL PERMISO, CORRESPONDIENTE AL O LOS TERRENOS (no se debe incluir valor de edificaciones existentes)	\$11.759.304.-	(d) PORCENTAJE DE BENEFICIO POR CONSTRUCTIBILIDAD	-- %
(e) AVALÚO FISCAL INCREMENTADO, CORRESPONDIENTE AL O LOS TERRENOS (*) [(c) + {(c) x (d)}]	X	0,59 % % DE CESIÓN [(a) o (b)]	= \$90.505.- APORTE EQUIVALENTE EN DINERO [(e) x {(a) o (b)}]

(*) El Avalúo Fiscal debe incrementarse en la misma proporción que el aumento de constructibilidad obtenido por un beneficio normativo (inciso 2° art. 2.2.5. Bis C. OGUC)

6.8 INCENTIVOS NORMATIVOS DEL IPT, A LOS QUE SE ACOGE EL PROYECTO

(Art. 184 LGUC)

BENEFICIO	CONDICIÓN PARA OPTAR AL BENEFICIO:
BENEFICIO	CONDICIÓN PARA OPTAR AL BENEFICIO:
BENEFICIO	CONDICIÓN PARA OPTAR AL BENEFICIO:

6.9 DISPOSICIONES ESPECIALES A QUE SE ACOGE EL PROYECTO

<input checked="" type="checkbox"/> D.F.L-N°2 de 1959	<input type="checkbox"/> Conjunto Armónico	<input type="checkbox"/> Proyección Sombras Art. 2.6.11. OGUC	<input type="checkbox"/> Segunda Vivienda Art. 6.2.4. OGUC
<input type="checkbox"/> Ley N° 19.537 Copropiedad Inmobiliaria	<input type="checkbox"/> Beneficio Fusión Art. 63 LGUC	<input type="checkbox"/> Conj. Viv. Econ. Art. 6.1.8. OGUC	<input type="checkbox"/> Art. 2.4.1. OGUC Inciso Segundo
<input type="checkbox"/> Art. 6.6.1. OGUC, según resolución N°		(V y U) de fecha	vigente hasta
<input type="checkbox"/> Otro ; especificar			


6.10 NÚMERO DE UNIDADES TOTALES POR DESTINO

Art 6° letra L- D.S. N° 167 de 2016 MTT

VIVIENDAS	BODEGAS	OFICINAS	LOCALES COMERCIALES	Otro; especificar	TOTAL UNIDADES
1	--	--	--	N°	1
ESTACIONAMIENTOS para automóviles	1	Otros Estacionamientos exigidos (IPT):	Especificar	Cantidad	Especificar
ESTACIONAMIENTOS para bicicletas	--				

6.11 PARA PROYECTOS DE CONDOMINIO TIPO B

SUPERFICIE TOTAL DE TERRENO	CANTIDAD DE SITIOS RESULTANTES
-----------------------------	--------------------------------



7 OTRAS AUTORIZACIONES QUE FORMAN PARTE DE ESTE PERMISO (Inciso final Art. 5.1.6. de la OGUC)

<input type="checkbox"/> DEMOLICIÓN	<input type="checkbox"/> INSTALACIÓN DE FAENAS	<input type="checkbox"/> INSTALACIÓN DE GRÚAS Y SIMILARES
<input type="checkbox"/> OTRAS (especificar)	<input type="checkbox"/> EJECUCIÓN DE EXCAVACIONES, ENTIBACIONES Y SOCIALZADO	

8 CLASIFICACIÓN DE LA CONSTRUCCIÓN

CLASIFICACIÓN	m2	%(*)	VALOR m2 (**)	CLASIFICACIÓN	m2	%(*)	VALOR m2 (**)
G-3	47,54	1,5	183.040	--	--	--	--
--	--	--	--	--	--	--	--
--	--	--	--	--	--	--	--

(*) El 100% corresponde a la superficie edificada total que se calcula según Tabla de Costos Unitarios MINVU
 (**) Valor de la Tabla de Costos Unitarios MINVU vigente a la fecha de ingreso de la solicitud.

9 DERECHOS MUNICIPALES

(a) PRESUPUESTO (Calculado con Tabla Costos Unitarios MINVU)		\$	8.701.722.-
(b) SUBTOTAL 1 DERECHOS MUNICIPALES [(a) x (1,5% Art. 130 LGUC)]	%	\$	130.526.-
(c) DESCUENTO POR UNIDADES DE CASAS O PISOS TIPO REPETIDOS	(-)	\$	--
(d) SUBTOTAL 2 DERECHOS MUNICIPALES [(b) - (c)]		\$	--
(e) DESCUENTO 30% CON INFORME DE REVISOR INDEPENDIENTE [(d) x (30%)]	(-)	\$	--
(f) DESCUENTO MONTO CONSIGNADO AL INGRESO SOLICITUD	(-)	\$	--
(g) TOTAL DERECHOS A PAGAR [(d) - (e) - (f)]		\$	130.526.-
GIRO INGRESO MUNICIPAL NÚMERO	208	FECHA :	16-Ene-2026

9.1.- CÁLCULO DE DESCUENTO POR UNIDADES REPETIDAS (Art. 130 LGUC; Art. 5.1.14. OGUC)

Unidades de Casas o pisos tipo repetidos	Porcentaje de descuentos de los derechos municipales	número máximo de unidades con descuento por tramo	DESCUENTO (\$)
1° y 2°	0%	0	--
3°,4° y 5°	10%	3	--
6°,7°,8°,9 y 10°	20%	5	--
11 a la 20 , inclusive	30%	10	--
21 a la 40 ° inclusive	40%	20	--
41 o más	50%	variable	--
TOTAL DESCUENTO:			--

Esta tabla se debe aplicar para cada vivienda o piso tipo que se repita

10 GLOSARIO:

- | | | |
|---|--|--|
| D.F.L.: Decreto con Fuerza de Ley | I.P.T:Instrumento de Planificación Territorial. | SAG: Servicio Agrícola y Ganadero |
| D.S: Decreto Supremo | LGUC: Ley General de Urbanismo y Construcciones | SEREMI: Secretaría Regional Ministerial |
| EISTU: Estudio de Impacto Sistema Transporte Urbano | MH: Monumento Histórico | SEIM: Sistema de Evaluación de Impacto en Movilidad. |
| GIM: Giro de Ingreso Municipal | MINAGRI: Ministerio de Agricultura. | ZCH: Zona de Conservación Histórica |
| ICH: Inmueble de Conservación Histórica | MINVU: Ministerio de Vivienda y Urbanismo | ZOIT: Zona de Interés Turístico |
| IMIV:Informe de Mitigación de Impacto Vial | MTT: Ministerio de Transportes y Telecomunicaciones | ZT: Zona Típica |
| INE: Instituto Nacional de Estadísticas | OGUC:Ordenanza General de Urbanismo y Construcciones | |

NOTAS: (SOLO PARA SITUACIONES ESPECIALES)



DANIELA FIGUEROA MENDOZA

ARQUITECTO REVISOR
 nombre y firma



PABLO SAAVEDRA ORTIZ

DIRECTOR DE OBRAS MUNICIPALES
 nombre y firma

NOMBRE DEL INSPECTOR TÉCNICO DE OBRA (*)	INSCRIPCIÓN REGISTRO	
	CATEGORÍA	N°
MARCELO DANIEL MELO GARCÍA		
NOMBRE DEL REVISOR INDEPENDIENTE (cuando corresponda)	REGISTRO	CATEGORÍA
--		
NOMBRE O RAZÓN SOCIAL DEL REVISOR DEL PROYECTO DE CÁLCULO ESTRUCTURAL (cuando corresponda)	REGISTRO	CATEGORÍA
--		
NOMBRE DEL PROFESIONAL RESPONSABLE DE LA REVISIÓN DEL PROYECTO DE CÁLCULO ESTRUCTURAL	R.U.T	
--	--	

(*) Podrá individualizarse hasta antes del inicio de las obras.

6 CARACTERÍSTICAS DEL PROYECTO DE OBRA NUEVA

EDIFICIOS DE USO PÚBLICO	<input type="checkbox"/> TODO	<input type="checkbox"/> PARTE	<input checked="" type="checkbox"/> NO ES EDIFICIO DE USO PÚBLICO
CARGA DE OCUPACIÓN TOTAL DE LAS EDIFICACIONES (personas) según artículo 4.2.4. OGUC.	4	DENSIDAD DE OCUPACIÓN (personas/hectárea)	7,4
CRECIMIENTO URBANO	<input type="checkbox"/> NO	<input checked="" type="checkbox"/> SÍ	Explicitar: densificación / extensión DENSIFICACIÓN
LOTEO CON CONSTRUCCIÓN SIMULTÁNEA	<input type="checkbox"/> SÍ	<input checked="" type="checkbox"/> NO	LOTEO DFL 2 <input type="checkbox"/> SÍ <input type="checkbox"/> NO
PROYECTO, se desarrollará en etapas:	<input type="checkbox"/> SÍ	<input checked="" type="checkbox"/> NO	cantidad de etapas --
ETAPAS CON MITIGACIONES PARCIALES (a considerar en IMIV, art. 173 LGUC)	--	Etapas art 9° del DS 167 (MTT) de 2016	--

6.1 SUPERFICIES

SUPERFICIE	ÚTIL (m2)	COMÚN (m2)	TOTAL (m2)
S. EDIFICADA SUBTERRÁNEO (S)	--	--	--
S. EDIFICADA SOBRE TERRENO (1er piso + pisos superiores)	51,06	0,00	51,06
S. EDIFICADA TOTAL	51,06	0,00	51,06
SUPERFICIE OCUPACIÓN SOLO EN PRIMER PISO (m2)	51,06	SUPERFICIE TOTAL DEL PREDIO O LOS PREDIOS (m2)	5.397,39

S. EDIFICADA SUBTERRÁNEO (S) (agregar hoja adicional si hubiere más subterráneos)

S. Edificada por nivel o piso	ÚTIL (m2)	COMÚN (m2)	TOTAL (m2)
nivel o piso -1			
nivel o piso -2			
nivel o piso -3			
nivel o piso -4			
nivel o piso -5			
TOTAL	--	--	--

S. EDIFICADA SOBRE TERRENO (agregar hoja adicional si hubiere más pisos sobre el nivel de suelo natural)


S. Edificada por nivel o piso	ÚTIL (m2)	COMÚN (m2)	TOTAL (m2)
nivel o piso 1	51,06	0,00	51,06
nivel o piso 2			
nivel o piso 3			
nivel o piso 4			
nivel o piso 5			
nivel o piso 6			
nivel o piso 7			
nivel o piso 8			
nivel o piso 9			
nivel o piso 10			
TOTAL	51,06	0,00	51,06

S. EDIFICADA POR DESTINO

DESTINO (S) CONTEMPLADO (S)	Residencial ART 2.1.25. OGUC	Equipamiento ART. 2.1.33. OGUC	Act. Productivas ART 2.1.28. OGUC	Infraestructura ART 2.1.29. OGUC	Área verde ART 2.1.31. OGUC	Espacio Público ART 2.1.30. OGUC
SUPERFICIE EDIFICADA	51,06	--	--	--	--	--

6.2 NORMAS URBANÍSTICAS

PREDIO(S) EMPLAZADO(S) EN ÁREA DE RIESGO	<input checked="" type="checkbox"/> NO	<input type="checkbox"/> SÍ	<input type="checkbox"/> PARCIAL
NORMAS URBANÍSTICAS	PROYECTADO	PERMITIDO	
DENSIDAD	7,4 Hab/há	O.G.U.C.	
COEFICIENTE DE OCUPACIÓN PISOS SUPERIORES (sobre 1er piso)	O.G.U.C.	O.G.U.C.	
COEFICIENTE DE OCUPACIÓN DE SUELO (1er piso)	0,01	O.G.U.C.	
COEFICIENTE DE CONSTRUCTIBILIDAD	0,01	O.G.U.C.	



DISTANCIAMIENTOS	O.G.U.C.	O.G.U.C.
RASANTE	70°	O.G.U.C.
SISTEMA DE AGRUPAMIENTO	AISLADO	O.G.U.C.
ADOSAMIENTO	NO CONTEMPLA	O.G.U.C.
ANTEJARDÍN	22,46 Mts.	O.G.U.C.
ALTURA EN METROS Y/O PISOS	4,60 Mts.	O.G.U.C.
ESTACIONAMIENTOS AUTOMÓVILES	1	O.G.U.C.
ESTACIONAMIENTOS BICICLETAS	--	--
ESTACIONAMIENTOS OTROS VEHÍCULOS (ESPECIFICAR)	--	--
ESTACIONAMIENTOS PARA PERSONAS CON DISCAPACIDAD	--	--

DESCUENTO ESTACIONAMIENTO PARA AUTOMÓVILES POR ESTACIONAMIENTO PARA BICICLETAS	<input type="checkbox"/> SÍ	<input checked="" type="checkbox"/> NO	CANTIDAD DESCONTADA	--
--	-----------------------------	--	---------------------	----

6.3 USO DE SUELO Y DESTINO(S) CONTEMPLADOS(S)

TIPO DE USO	Residencial ART 2.1.25. OGUC	Equipamiento ART. 2.1.33. OGUC	Act. Productivas ART 2.1.28. OGUC	Infraestructura ART 2.1.29. OGUC	Area verde ART 2.1.31. OGUC	Espacio Público ART 2.1.30. OGUC
CLASE / DESTINO	VIVIENDA	--	--	--	--	--
ACTIVIDAD	--					
ESCALA	(Art. 2.1.36. OGUC)	--				

6.4 PROTECCIONES OFICIALES

<input checked="" type="checkbox"/> NO	<input type="checkbox"/> Sí, especificar	<input type="checkbox"/> ZCH	<input type="checkbox"/> ICH	<input type="checkbox"/> ZOIT	<input type="checkbox"/> OTRO; especificar
<input type="checkbox"/> MONUMENTO NACIONAL:	<input type="checkbox"/> ZT	<input type="checkbox"/> MH	<input type="checkbox"/> SANTUARIO DE LA NATURALEZA		

6.5 FORMA DE CUMPLIMIENTO ARTÍCULO 70° LGUC (*)

CESIÓN <input type="checkbox"/>	APORTE <input checked="" type="checkbox"/>	<input type="checkbox"/> OTRO ESPECIFICAR:
---------------------------------	--	--

(*) SÓLO EN CASO DE PROYECTOS QUE CONLLEVEN CRECIMIENTO URBANO POR DENSIFICACIÓN (exigible conforme a plazos del Artículo primero transitorio de la Ley N° 20.958)

6.6 CÁLCULO DEL PORCENTAJE DE CESIÓN OBRA NUEVA

(sólo en casos de proyectos de crecimiento urbano por densificación)

Exigible conforme a plazos del Artículo primero transitorio de la Ley N° 20.958 (artículo 2.2.5. Bis OGUC)

PROYECTO	PORCENTAJE DE CESIÓN
(a) <input checked="" type="checkbox"/> CON DENSIDAD DE OCUPACIÓN HASTA 8.000 Personas/Hectárea	(DENSIDAD DE OCUPACIÓN) $\frac{7,4}{2000} \times 11 = 0,04 \%$
(b) <input type="checkbox"/> CON DENSIDAD DE OCUPACIÓN SOBRE 8.000 Personas/Hectárea	44%

Nota 1: En el proyecto de edificación de Obra Nueva, se debe efectuar el cálculo de la edificación completa.

Nota 2: Para calcular la Densidad de Ocupación, se debe considerar la carga de ocupación (según art. 4.2.4. de la OGUC) que se incrementa en el o los terrenos del proyecto, sin considerar en el cálculo, la cantidad de personas que ocupaban las edificaciones existentes, incluso si estas fuesen demolidas para materializar el proyecto. Sólo podrá descontarse la carga de ocupación de edificaciones a demoler, en los casos que el permiso de demolición se solicite en forma conjunta con la solicitud de permiso de edificación, y se adjunten los antecedentes respectivos a dicha solicitud, conforme al inciso final del artículo 5.1.6. y al inciso tercero del artículo 5.1.4., ambos de la O.G.U.C.

Nota 3: La Densidad de Ocupación, se obtiene de la siguiente fórmula: $(\text{Carga de ocupación del proyecto calculada según el art. 4.2.4. de la OGUC}) \times 10.000$

(Art. 2.2.5. Bis OGUC) $\frac{\text{Superficie del terreno (que considera el terreno más la superficie exterior; hasta el eje del espacio público adyacente existente o previsto en el IPT hasta un máximo de 30 m)}}{\text{Superficie del terreno (que considera el terreno más la superficie exterior; hasta el eje del espacio público adyacente existente o previsto en el IPT hasta un máximo de 30 m)}}$

6.7 CÁLCULO DEL APORTE (EN LOS CASOS QUE CORRESPONDA)

(c) AVALÚO FISCAL VIGENTE A LA FECHA DE LA SOLICITUD DEL PERMISO, CORRESPONDIENTE AL O LOS TERRENOS (no se debe incluir valor de edificaciones existentes)	\$2.425.897.-	(d) PORCENTAJE DE BENEFICIO POR CONSTRUCTIBILIDAD	-- %
(e) AVALÚO FISCAL INCREMENTADO, CORRESPONDIENTE AL O LOS TERRENOS (*) [(c) + ((c) x (d))]	X	0,04 % % DE CESIÓN [(a) o (b)]	= \$970.- APORTE EQUIVALENTE EN DINERO [(e) x ((a) o (b))]

(*) El Avalúo Fiscal debe incrementarse en la misma proporción que el aumento de constructibilidad obtenido por un beneficio normativo (inciso 2° art. 2.2.5. Bis C. OGUC)

6.8 INCENTIVOS NORMATIVOS DEL IPT, A LOS QUE SE ACOGE EL PROYECTO

(Art. 184 LGUC)

BENEFICIO	CONDICIÓN PARA OPTAR AL BENEFICIO:
BENEFICIO	CONDICIÓN PARA OPTAR AL BENEFICIO:
BENEFICIO	CONDICIÓN PARA OPTAR AL BENEFICIO:

6.9 DISPOSICIONES ESPECIALES A QUE SE ACOGE EL PROYECTO

<input checked="" type="checkbox"/> D.F.L-N°2 de 1959	<input type="checkbox"/> Conjunto Armónico	<input type="checkbox"/> Proyección Sombras Art. 2.6.11. OGUC	<input type="checkbox"/> Segunda Vivienda Art. 6.2.4. OGUC
<input type="checkbox"/> Ley N° 19.537 Copropiedad Inmobiliaria	<input type="checkbox"/> Beneficio Fusión Art. 63 LGUC	<input type="checkbox"/> Conj. Viv. Econ. Art. 6.1.8. OGUC	<input type="checkbox"/> Art. 2.4.1. OGUC Inciso Segundo
<input type="checkbox"/> Art. 6.6.1. OGUC, según resolución N°	(V y U) de fecha	vigente hasta	
<input type="checkbox"/> Otro ; especificar			

6.10 NÚMERO DE UNIDADES TOTALES POR DESTINO

Art 6° letra L- D.S. N° 167 de 2016 MTT

VIVIENDAS	BODEGAS	OFICINAS	LOCALES COMERCIALES	Otro; especificar	TOTAL UNIDADES
1	--	--	--	N°	1
ESTACIONAMIENTOS para automóviles	1	Otros Estacionamientos exigidos (IPT):	Especificar	Cantidad	Especificar
ESTACIONAMIENTOS para bicicletas	--				Cantidad

6.11 PARA PROYECTOS DE CONDOMINIO TIPO B

SUPERFICIE TOTAL DE TERRENO	CANTIDAD DE SITIOS RESULTANTES
-----------------------------	--------------------------------



7 OTRAS AUTORIZACIONES QUE FORMAN PARTE DE ESTE PERMISO (Inciso final Art. 5.1.6. de la OGUC)

<input type="checkbox"/> DEMOLICIÓN	<input type="checkbox"/> INSTALACIÓN DE FAENAS	<input type="checkbox"/> INSTALACIÓN DE GRÚAS Y SIMILARES
<input type="checkbox"/> OTRAS (especificar)	<input type="checkbox"/> EJECUCIÓN DE EXCAVACIONES, ENTIBACIONES Y SOCIALZADO	

8 CLASIFICACIÓN DE LA CONSTRUCCIÓN

CLASIFICACIÓN	m2	%(*)	VALOR m2 (**)	CLASIFICACIÓN	m2	%(*)	VALOR m2 (**)
G-4	51,06	1,5	131.693.-	--	--	--	--
--	--	--	--	--	--	--	--
--	--	--	--	--	--	--	--

(*) El 100% corresponde a la superficie edificada total que se calcula según Tabla de Costos Unitarios MINVU
 (**) Valor de la Tabla de Costos Unitarios MINVU vigente a la fecha de ingreso de la solicitud.

9 DERECHOS MUNICIPALES

(a) PRESUPUESTO (Calculado con Tabla Costos Unitarios MINVU)		\$	6.724.245.-
(b) SUBTOTAL 1 DERECHOS MUNICIPALES [(a) x (1,5% Art. 130 LGUC)]	%	\$	100.864.-
(c) DESCUENTO POR UNIDADES DE CASAS O PISOS TIPO REPETIDOS	(-)	\$	--
(d) SUBTOTAL 2 DERECHOS MUNICIPALES [(b) - (c)]		\$	--
(e) DESCUENTO 30% CON INFORME DE REVISOR INDEPENDIENTE [(d) x (30%)]	(-)	\$	--
(f) DESCUENTO MONTO CONSIGNADO AL INGRESO SOLICITUD	(-)	\$	--
(g) TOTAL DERECHOS A PAGAR [(d) - (e) - (f)]		\$	100.864.-
GIRO INGRESO MUNICIPAL NÚMERO	207	FECHA :	16-Ene-2026

9.1.- CÁLCULO DE DESCUENTO POR UNIDADES REPETIDAS (Art. 130 LGUC; Art. 5.1.14. OGUC)

Unidades de Casas o pisos tipo repetidos	Porcentaje de descuentos de los derechos municipales	número máximo de unidades con descuento por tramo	DESCUENTO (\$)
1° y 2°	0%	0	--
3°, 4° y 5°	10%	3	--
6°, 7°, 8°, 9 y 10°	20%	5	--
11 a la 20 , inclusive	30%	10	--
21 a la 40 ° inclusive	40%	20	--
41 o más	50%	variable	--
TOTAL DESCUENTO:			--

Esta tabla se debe aplicar para cada vivienda o piso tipo que se repita


10 GLOSARIO:

D.F.L.: Decreto con Fuerza de Ley	I.P.T: Instrumento de Planificación Territorial.	SAG: Servicio Agrícola y Ganadero
D.S: Decreto Supremo	LGUC: Ley General de Urbanismo y Construcciones	SEREMI: Secretaría Regional Ministerial
EISTU: Estudio de Impacto Sistema Transporte Urbano	MH: Monumento Histórico	SEIM: Sistema de Evaluación de Impacto en Movilidad.
GIM: Giro de Ingreso Municipal	MINAGRI: Ministerio de Agricultura.	ZCH: Zona de Conservación Histórica
ICH: Inmueble de Conservación Histórica	MINVU: Ministerio de Vivienda y Urbanismo	ZOIT: Zona de Interés Turístico
IMIV: Informe de Mitigación de Impacto Vial	MTT: Ministerio de Transportes y Telecomunicaciones	ZT: Zona Típica
INE: Instituto Nacional de Estadísticas	OGUC: Ordenanza General de Urbanismo y Construcciones	

NOTAS: (SOLO PARA SITUACIONES ESPECIALES)



[Handwritten Signature]
 DANIELA FIGUEROA MENDOZA
 ARQUITECTO REVISOR
 nombre y firma



[Handwritten Signature]
 PABLO SAAVEDRA ORTIZ
 DIRECTOR DE OBRAS MUNICIPALES
 nombre y firma

NOMBRE DEL INSPECTOR TÉCNICO DE OBRA (*)	INSCRIPCIÓN REGISTRO	
	CATEGORÍA	N°
MARCELO DANIEL MELO GARCÍA		
NOMBRE DEL REVISOR INDEPENDIENTE (cuando corresponda)	REGISTRO	CATEGORÍA
--		
NOMBRE O RAZÓN SOCIAL DEL REVISOR DEL PROYECTO DE CÁLCULO ESTRUCTURAL (cuando corresponda)	REGISTRO	CATEGORÍA
--		
NOMBRE DEL PROFESIONAL RESPONSABLE DE LA REVISIÓN DEL PROYECTO DE CÁLCULO ESTRUCTURAL	R.U.T	
--	--	

(*) Podrá individualizarse hasta antes del inicio de las obras.

6 CARACTERÍSTICAS DEL PROYECTO DE OBRA NUEVA

EDIFICIOS DE USO PÚBLICO	<input type="checkbox"/> TODO	<input type="checkbox"/> PARTE	<input checked="" type="checkbox"/> NO ES EDIFICIO DE USO PÚBLICO
CARGA DE OCUPACIÓN TOTAL DE LAS EDIFICACIONES (personas) según artículo 4.2.4. OGUC.	4	DENSIDAD DE OCUPACIÓN (personas/hectárea)	7,12
CRECIMIENTO URBANO	<input type="checkbox"/> NO	<input checked="" type="checkbox"/> SÍ	Explicitar: densificación / extensión
			DENSIFICACIÓN
LOTEO CON CONSTRUCCIÓN SIMULTÁNEA	<input type="checkbox"/> SÍ	<input checked="" type="checkbox"/> NO	LOTEO DFL 2
			<input type="checkbox"/> SÍ <input type="checkbox"/> NO
PROYECTO, se desarrollará en etapas:	<input type="checkbox"/> SÍ	<input checked="" type="checkbox"/> NO	cantidad de etapas
			--
ETAPAS CON MITIGACIONES PARCIALES (a considerar en IMIV, art. 173 LGUC)	--	Etapas art 9° del DS 167 (MTT) de 2016	--

6.1 SUPERFICIES

SUPERFICIE	ÚTIL (m2)	COMÚN (m2)	TOTAL (m2)
S. EDIFICADA SUBTERRÁNEO (S)	--	--	--
S. EDIFICADA SOBRE TERRENO (1er piso + pisos superiores)	46,99	0,00	46,99
S. EDIFICADA TOTAL	46,99	0,00	46,99
SUPERFICIE OCUPACIÓN SOLO EN PRIMER PISO (m2)	46,99	SUPERFICIE TOTAL DEL PREDIO O LOS PREDIOS (m2)	5.000,00

S. EDIFICADA SUBTERRÁNEO (S)

(agregar hoja adicional si hubiere más subterráneos)

S. Edificada por nivel o piso	ÚTIL (m2)	COMÚN (m2)	TOTAL (m2)
nivel o piso -1			
nivel o piso -2			
nivel o piso -3			
nivel o piso -4			
nivel o piso -5			
TOTAL	--	--	--

S. EDIFICADA SOBRE TERRENO

(agregar hoja adicional si hubiere más pisos sobre el nivel de suelo natural)

S. Edificada por nivel o piso	ÚTIL (m2)	COMÚN (m2)	TOTAL (m2)
nivel o piso 1	46,99	0,00	46,99
nivel o piso 2			
nivel o piso 3			
nivel o piso 4			
nivel o piso 5			
nivel o piso 6			
nivel o piso 7			
nivel o piso 8			
nivel o piso 9			
nivel o piso 10			
TOTAL	46,99	0,00	46,99

S. EDIFICADA POR DESTINO

DESTINO (S) CONTEMPLADO (S)	Residencial ART 2.1.25. OGUC	Equipamiento ART. 2.1.33. OGUC	Act. Productivas ART 2.1.28. OGUC	Infraestructura ART 2.1.29. OGUC	Área verde ART 2.1.31. OGUC	Espacio Público ART 2.1.30. OGUC
SUPERFICIE EDIFICADA	46,99	--	--	--	--	--

6.2 NORMAS URBANÍSTICAS

PREDIO(S) EMPLAZADO(S) EN ÁREA DE RIESGO	<input checked="" type="checkbox"/> NO	<input type="checkbox"/> SÍ	<input type="checkbox"/> PARCIAL
NORMAS URBANÍSTICAS	PROYECTADO	PERMITIDO	
DENSIDAD	14 Hab/há	300 Hab/há	
COEFICIENTE DE OCUPACIÓN PISOS SUPERIORES (sobre 1er piso)	O.G.U.C.	O.G.U.C.	
COEFICIENTE DE OCUPACIÓN DE SUELO (1er piso)	0,009	0,5 Residencial	
COEFICIENTE DE CONSTRUCTIBILIDAD	0,009	3	

02 FEB 2020

DISTANCIAMIENTOS	O.G.U.C.	O.G.U.C.
RASANTE	70°	O.G.U.C.
SISTEMA DE AGRUPAMIENTO	AISLADO	Aislado / Pareado/ Continuo
ADOSAMIENTO	NO CONTEMPLA	O.G.U.C.
ANTEJARDÍN	10,94 Mts.	SEGÚN PRC
ALTURA EN METROS Y/O PISOS	4,07 Mts.	10,50 Mts. residencial
ESTACIONAMIENTOS AUTOMÓVILES	1	O.G.U.C.
ESTACIONAMIENTOS BICICLETAS	--	--
ESTACIONAMIENTOS OTROS VEHÍCULOS (ESPECIFICAR)	--	--
ESTACIONAMIENTOS PARA PERSONAS CON DISCAPACIDAD	--	--

DESCUENTO ESTACIONAMIENTO PARA AUTOMÓVILES POR ESTACIONAMIENTO PARA BICICLETAS	<input type="checkbox"/> SÍ	<input checked="" type="checkbox"/> NO	CANTIDAD DESCONTADA	--
--	-----------------------------	--	---------------------	----

6.3 USO DE SUELO Y DESTINO(S) CONTEMPLADOS(S)

TIPO DE USO	Residencial ART 2.1.25. OGUC	Equipamiento ART. 2.1.33. OGUC	Act. Productivas ART 2.1.28. OGUC	Infraestructura ART 2.1.29. OGUC	Area verde ART 2.1.31. OGUC	Espacio Público ART 2.1.30. OGUC
CLASE / DESTINO	VIVIENDA	--	--	--	--	--
ACTIVIDAD	--	--	--	--	--	--
ESCALA (Art. 2.1.36. OGUC)	--	--	--	--	--	--

6.4 PROTECCIONES OFICIALES

<input checked="" type="checkbox"/> NO	<input type="checkbox"/> Sí, especificar	<input type="checkbox"/> ZCH	<input type="checkbox"/> ICH	<input type="checkbox"/> ZOIT	<input type="checkbox"/> OTRO; especificar
<input type="checkbox"/> MONUMENTO NACIONAL:	<input type="checkbox"/> ZT	<input type="checkbox"/> MH	<input type="checkbox"/> SANTUARIO DE LA NATURALEZA		

6.5 FORMA DE CUMPLIMIENTO ARTÍCULO 70° LGUC (*)

CESIÓN <input type="checkbox"/>	APORTE <input checked="" type="checkbox"/>	<input type="checkbox"/> OTRO ESPECIFICAR:
---------------------------------	--	--

(*) SÓLO EN CASO DE PROYECTOS QUE CONLLEVEN CRECIMIENTO URBANO POR DENSIFICACIÓN (exigible conforme a plazos del Artículo primero transitorio de la Ley N° 20.958)

6.6 CÁLCULO DEL PORCENTAJE DE CESIÓN OBRA NUEVA

(sólo en casos de proyectos de crecimiento urbano por densificación)

Exigible conforme a plazos del Artículo primero transitorio de la Ley N° 20.958 (artículo 2.2.5. Bis OGUC)

PROYECTO	PORCENTAJE DE CESIÓN
(a) <input checked="" type="checkbox"/> CON DENSIDAD DE OCUPACIÓN HASTA 8.000 Personas/Hectárea	(DENSIDAD DE OCUPACIÓN) $\frac{7,12}{2000} \times 11 = 0,03 \%$
(b) <input type="checkbox"/> CON DENSIDAD DE OCUPACIÓN SOBRE 8.000 Personas/Hectárea	44%

Nota 1: En el proyecto de edificación de Obra Nueva, se debe efectuar el cálculo de la edificación completa.

Nota 2: Para calcular la Densidad de Ocupación, se debe considerar la carga de ocupación (según art. 4.2.4. de la OGUC) que se incrementa en el o los terrenos del proyecto, sin considerar en el cálculo, la cantidad de personas que ocupaban las edificaciones existentes, incluso si estas fuesen demolidas para materializar el proyecto. Sólo podrá descontarse la carga de ocupación de edificaciones a demoler, en los casos que el permiso de demolición se solicite en forma conjunta con la solicitud de permiso de edificación, y se adjunten los antecedentes respectivos a dicha solicitud, conforme al inciso final del artículo 5.1.6. y al inciso tercero del artículo 5.1.4., ambos de la O.G.U.C.

Nota 3: La Densidad de Ocupación, se obtiene de la siguiente fórmula: $(\text{Carga de ocupación del proyecto calculada según el art. 4.2.4. de la OGUC}) \times 10.000$
Superficie del terreno (que considera el terreno más la superficie exterior hasta el eje del espacio público adyacente existente o previsto en el IPT hasta un máximo de 30 m)

6.7 CÁLCULO DEL APORTE (EN LOS CASOS QUE CORRESPONDA)

(c) AVALÚO FISCAL VIGENTE A LA FECHA DE LA SOLICITUD DEL PERMISO, CORRESPONDIENTE AL O LOS TERRENOS (no se debe incluir valor de edificaciones existentes)	\$22.687.608.-	(d) PORCENTAJE DE BENEFICIO POR CONSTRUCTIBILIDAD	-- %
\$22.687.608.-	X	0,03 %	= \$6.806.-
(e) AVALÚO FISCAL INCREMENTADO, CORRESPONDIENTE AL O LOS TERRENOS (*) [(c) + ((c) x (d))]		% DE CESIÓN [(a) o (b)]	APORTE EQUIVALENTE EN DINERO [(e) x ((a) o (b))]

(*) El Avalúo Fiscal debe incrementarse en la misma proporción que el aumento de constructibilidad obtenido por un beneficio normativo (inciso 2° art. 2.2.5. Bis C. OGUC)

6.8 INCENTIVOS NORMATIVOS DEL IPT, A LOS QUE SE ACOGE EL PROYECTO

(Art. 184 LGUC)

BENEFICIO	CONDICIÓN PARA OPTAR AL BENEFICIO:
BENEFICIO	CONDICIÓN PARA OPTAR AL BENEFICIO:
BENEFICIO	CONDICIÓN PARA OPTAR AL BENEFICIO:

6.9 DISPOSICIONES ESPECIALES A QUE SE ACOGE EL PROYECTO

<input checked="" type="checkbox"/> D.F.L-N°2 de 1959	<input type="checkbox"/> Conjunto Armónico	<input type="checkbox"/> Proyección Sombras Art. 2.6.11. OGUC	<input type="checkbox"/> Segunda Vivienda Art. 6.2.4. OGUC
<input type="checkbox"/> Ley N° 19.537 Copropiedad Inmobiliaria	<input type="checkbox"/> Beneficio Fusión Art. 63 LGUC	<input type="checkbox"/> Conj. Viv. Econ. Art. 6.1.8. OGUC	<input type="checkbox"/> Art. 2.4.1. OGUC Inciso Segundo
<input type="checkbox"/> Art. 6.6.1. OGUC, según resolución N°		(V y U) de fecha	vigente hasta
<input type="checkbox"/> Otro ; especificar			


6.10 NÚMERO DE UNIDADES TOTALES POR DESTINO

Art 6° letra L- D.S. N° 167 de 2016 MTT

VIVIENDAS	BODEGAS	OFICINAS	LOCALES COMERCIALES	Otro; especificar	TOTAL UNIDADES
1	--	--	--	N°	1
ESTACIONAMIENTOS para automóviles	1	Otros Estacionamientos exigidos (IPT):	Especificar	Cantidad	Especificar
ESTACIONAMIENTOS para bicicletas	--				

6.11 PARA PROYECTOS DE CONDOMINIO TIPO B

SUPERFICIE TOTAL DE TERRENO	CANTIDAD DE SITIOS RESULTANTES
-----------------------------	--------------------------------



7 OTRAS AUTORIZACIONES QUE FORMAN PARTE DE ESTE PERMISO (Inciso final Art. 5.1.6. de la OGUC)

<input type="checkbox"/> DEMOLICIÓN	<input type="checkbox"/> INSTALACIÓN DE FAENAS	<input type="checkbox"/> INSTALACIÓN DE GRÚAS Y SIMILARES
<input type="checkbox"/> OTRAS (especificar)		<input type="checkbox"/> EJECUCIÓN DE EXCAVACIONES, ENTIBACIONES Y SOCIALZADO

8 CLASIFICACIÓN DE LA CONSTRUCCIÓN

CLASIFICACIÓN	m2	%(*)	VALOR m2 (**)	CLASIFICACIÓN	m2	%(*)	VALOR m2 (**)
G-3	46,99	1,5	183.040.-	--	--	--	--
--	--	--	--	--	--	--	--
--	--	--	--	--	--	--	--

(*) El 100% corresponde a la superficie edificada total que se calcula según Tabla de Costos Unitarios MINVU
 (**) Valor de la Tabla de Costos Unitarios MINVU vigente a la fecha de ingreso de la solicitud.

9 DERECHOS MUNICIPALES

(a) PRESUPUESTO (Calculado con Tabla Costos Unitarios MINVU)		\$	8.601.049.-
(b) SUBTOTAL 1 DERECHOS MUNICIPALES [(a) x (1,5% Art. 130 LGUC)]	%	\$	129.016.-
(c) DESCUENTO POR UNIDADES DE CASAS O PISOS TIPO REPETIDOS	(-)	\$	--
(d) SUBTOTAL 2 DERECHOS MUNICIPALES [(b) - (c)]		\$	--
(e) DESCUENTO 30% CON INFORME DE REVISOR INDEPENDIENTE [(d) x (30%)]	(-)	\$	--
(f) DESCUENTO MONTO CONSIGNADO AL INGRESO SOLICITUD	(-)	\$	--
(g) TOTAL DERECHOS A PAGAR [(d) - (e) - (f)]		\$	129.016.-
GIRO INGRESO MUNICIPAL NÚMERO	206	FECHA :	16-Ene-2026

9.1.- CÁLCULO DE DESCUENTO POR UNIDADES REPETIDAS (Art. 130 LGUC; Art. 5.1.14. OGUC)

Unidades de Casas o pisos tipo repetidos	Porcentaje de descuentos de los derechos municipales	número máximo de unidades con descuento por tramo	DESCUENTO (\$)
1° y 2°	0%	0	--
3°, 4° y 5°	10%	3	--
6°, 7°, 8°, 9 y 10°	20%	5	--
11 a la 20 , inclusive	30%	10	--
21 a la 40 ° inclusive	40%	20	--
41 o más	50%	variable	--
TOTAL DESCUENTO:			--

Esta tabla se debe aplicar para cada vivienda o piso tipo que se repita


10 GLOSARIO:

D.F.L.: Decreto con Fuerza de Ley	I.P.T: Instrumento de Planificación Territorial.	SAG: Servicio Agrícola y Ganadero
D.S: Decreto Supremo	LGUC: Ley General de Urbanismo y Construcciones	SEREMI: Secretaría Regional Ministerial.
EISTU: Estudio de Impacto Sistema Transporte Urbano	MH: Monumento Histórico	SEIM: Sistema de Evaluación de Impacto en Movilidad.
GIM: Giro de Ingreso Municipal	MINAGRI: Ministerio de Agricultura.	ZCH: Zona de Conservación Histórica
ICH: Inmueble de Conservación Histórica	MINVU: Ministerio de Vivienda y Urbanismo	ZOIT: Zona de Interés Turístico
IMIV: Informe de Mitigación de Impacto Vial	MTT: Ministerio de Transportes y Telecomunicaciones	ZT: Zona Típica
INE: Instituto Nacional de Estadísticas	OGUC: Ordenanza General de Urbanismo y Construcciones	

NOTAS: (SOLO PARA SITUACIONES ESPECIALES)



DANIELA FIGUEROA MENDOZA
 ARQUITECTO REVISOR
 nombre y firma



PABLO SAAVEDRA ORTIZ
 DIRECTOR DE OBRAS MUNICIPALES
 nombre y firma

NOMBRE DEL INSPECTOR TÉCNICO DE OBRA (*)	INSCRIPCIÓN REGISTRO	
	CATEGORÍA	N°
--		
NOMBRE DEL REVISOR INDEPENDIENTE (cuando corresponda)	REGISTRO	CATEGORÍA
--		
NOMBRE O RAZÓN SOCIAL DEL REVISOR DEL PROYECTO DE CÁLCULO ESTRUCTURAL (cuando corresponda)	REGISTRO	CATEGORÍA
--		
NOMBRE DEL PROFESIONAL RESPONSABLE DE LA REVISIÓN DEL PROYECTO DE CÁLCULO ESTRUCTURAL	R.U.T	
--	--	

(*) Podrá individualizarse hasta antes del inicio de las obras.

6 CARACTERÍSTICAS DEL PROYECTO DE OBRA NUEVA

EDIFICIOS DE USO PÚBLICO	<input type="checkbox"/> TODO	<input type="checkbox"/> PARTE	<input checked="" type="checkbox"/> NO ES EDIFICIO DE USO PÚBLICO
CARGA DE OCUPACIÓN TOTAL DE LAS EDIFICACIONES (personas) según artículo 4.2.4. OGUC.	4	DENSIDAD DE OCUPACIÓN (personas/hectárea)	8
CRECIMIENTO URBANO	<input type="checkbox"/> NO	<input checked="" type="checkbox"/> SÍ	Explicitar: densificación / extensión DENSIFICACIÓN
LOTEO CON CONSTRUCCIÓN SIMULTÁNEA	<input type="checkbox"/> SÍ	<input checked="" type="checkbox"/> NO	LOTEO DFL 2 <input type="checkbox"/> SÍ <input type="checkbox"/> NO
PROYECTO, se desarrollará en etapas:	<input type="checkbox"/> SÍ	<input checked="" type="checkbox"/> NO	cantidad de etapas --
ETAPAS CON MITIGACIONES PARCIALES (a considerar en IMIV, art. 173 LGUC)	--	Etapas art 9° del DS 167 (MTT) de 2016	--

6.1 SUPERFICIES

SUPERFICIE	ÚTIL (m2)	COMÚN (m2)	TOTAL (m2)
S. EDIFICADA SUBTERRÁNEO (S)	--	--	--
S. EDIFICADA SOBRE TERRENO (1er piso + pisos superiores)	47,15	0,00	47,15
S. EDIFICADA TOTAL	47,15	0,00	47,15
SUPERFICIE OCUPACIÓN SOLO EN PRIMER PISO (m2)	47,15	SUPERFICIE TOTAL DEL PREDIO O LOS PREDIOS (m2)	5.001,36

S. EDIFICADA SUBTERRÁNEO (S) (agregar hoja adicional si hubiere más subterráneos)

S. Edificada por nivel o piso	ÚTIL (m2)	COMÚN (m2)	TOTAL (m2)
nivel o piso -1			
nivel o piso -2			
nivel o piso -3			
nivel o piso -4			
nivel o piso -5			
TOTAL	--	--	--

S. EDIFICADA SOBRE TERRENO (agregar hoja adicional si hubiere más pisos sobre el nivel de suelo natural)

S. Edificada por nivel o piso	ÚTIL (m2)	COMÚN (m2)	TOTAL (m2)
nivel o piso 1	47,15	0,00	47,15
nivel o piso 2			
nivel o piso 3			
nivel o piso 4			
nivel o piso 5			
nivel o piso 6			
nivel o piso 7			
nivel o piso 8			
nivel o piso 9			
nivel o piso 10			
TOTAL	47,15	0,00	47,15

S. EDIFICADA POR DESTINO

DESTINO (S) CONTEMPLADO (S)	Residencial ART 2.1.25. OGUC	Equipamiento ART. 2.1.33. OGUC	Act. Productivas ART 2.1.28. OGUC	Infraestructura ART 2.1.29. OGUC	Área verde ART 2.1.31. OGUC	Espacio Público ART 2.1.30. OGUC
SUPERFICIE EDIFICADA	47,15	--	--	--	--	--

6.2 NORMAS URBANÍSTICAS

PREDIO(S) EMPLAZADO(S) EN ÁREA DE RIESGO	<input checked="" type="checkbox"/> NO	<input type="checkbox"/> SÍ	<input type="checkbox"/> PARCIAL
NORMAS URBANÍSTICAS	PROYECTADO	PERMITIDO	
DENSIDAD	8 Hab/há	O.G.U.C.	
COEFICIENTE DE OCUPACIÓN PISOS SUPERIORES (sobre 1er piso)	--	O.G.U.C.	
COEFICIENTE DE OCUPACIÓN DE SUELO (1er piso)	0,009	O.G.U.C.	
COEFICIENTE DE CONSTRUCTIBILIDAD	0,009	O.G.U.C.	



DISTANCIAMIENTOS	21,00 mt. / 17,00 mt. / 46,93 mt.	O.G.U.C.
RASANTE	70°	O.G.U.C.
SISTEMA DE AGRUPAMIENTO	AISLADO	O.G.U.C.
ADOSAMIENTO	NO CONTEMPLA	O.G.U.C.
ANTEJARDÍN	45,00 mts	O.G.U.C.
ALTURA EN METROS Y/O PISOS	3,50 mts	O.G.U.C.
ESTACIONAMIENTOS AUTOMÓVILES	1	O.G.U.C.
ESTACIONAMIENTOS BICICLETAS	--	--
ESTACIONAMIENTOS OTROS VEHÍCULOS (ESPECIFICAR)	--	--
ESTACIONAMIENTOS PARA PERSONAS CON DISCAPACIDAD	--	--

DESCUENTO ESTACIONAMIENTO PARA AUTOMÓVILES POR ESTACIONAMIENTO PARA BICICLETAS	<input type="checkbox"/> SÍ	<input checked="" type="checkbox"/> NO	CANTIDAD DESCONTADA	--
--	-----------------------------	--	---------------------	----

6.3 USO DE SUELO Y DESTINO(S) CONTEMPLADOS(S)

TIPO DE USO	Residencial ART 2.1.25. OGUC	Equipamiento ART. 2.1.33. OGUC	Act. Productivas ART 2.1.28. OGUC	Infraestructura ART 2.1.29. OGUC	Area verde ART 2.1.31. OGUC	Espacio Público ART 2.1.30. OGUC
CLASE / DESTINO	VIVIENDA	--	--	--	--	--
ACTIVIDAD		--				
ESCALA (Art. 2.1.36. OGUC)		--				

6.4 PROTECCIONES OFICIALES

<input checked="" type="checkbox"/> NO	<input type="checkbox"/> SÍ, especificar	<input type="checkbox"/> ZCH	<input type="checkbox"/> ICH	<input type="checkbox"/> ZOIT	<input type="checkbox"/> OTRO; especificar
<input type="checkbox"/> MONUMENTO NACIONAL:	<input type="checkbox"/> ZT	<input type="checkbox"/> MH	<input type="checkbox"/> SANTUARIO DE LA NATURALEZA		

6.5 FORMA DE CUMPLIMIENTO ARTÍCULO 70° LGUC (*)

CESIÓN <input type="checkbox"/>	APORTE <input checked="" type="checkbox"/>	<input type="checkbox"/> OTRO ESPECIFICAR:
---------------------------------	--	--

(*) SÓLO EN CASO DE PROYECTOS QUE CONLLEVEN CRECIMIENTO URBANO POR DENSIFICACIÓN (exigible conforme a plazos del Artículo primero transitorio de la Ley N° 20.958)

6.6 CÁLCULO DEL PORCENTAJE DE CESIÓN OBRA NUEVA

(sólo en casos de proyectos de crecimiento urbano por densificación)

Exigible conforme a plazos del Artículo primero transitorio de la Ley N° 20.958 (artículo 2.2.5. Bis OGUC)

PROYECTO	PORCENTAJE DE CESIÓN
(a) <input checked="" type="checkbox"/> CON DENSIDAD DE OCUPACIÓN HASTA 8.000 Personas/Hectárea	(DENSIDAD DE OCUPACIÓN) $\frac{8}{2000} \times 11 = 0,04\%$
(b) <input type="checkbox"/> CON DENSIDAD DE OCUPACIÓN SOBRE 8.000 Personas/Hectárea	44%

Nota 1: En el proyecto de edificación de Obra Nueva, se debe efectuar el cálculo de la edificación completa.

Nota 2: Para calcular la Densidad de Ocupación, se debe considerar la carga de ocupación (según art. 4.2.4. de la OGUC) que se incrementa en el o los terrenos del proyecto, sin considerar en el cálculo, la cantidad de personas que ocupaban las edificaciones existentes, incluso si estas fuesen demolidas para materializar el proyecto. Sólo podrá descontarse la carga de ocupación de edificaciones a demoler, en los casos que el permiso de demolición se solicite en forma conjunta con la solicitud de permiso de edificación, y se adjunten los antecedentes respectivos a dicha solicitud, conforme al inciso final del artículo 5.1.6. y al inciso tercero del artículo 5.1.4., ambos de la O.G.U.C.

Nota 3: La Densidad de Ocupación, se obtiene de la siguiente fórmula: (Carga de ocupación del proyecto calculada según el art. 4.2.4. de la OGUC) x 10.000

Superficie del terreno (que considera el terreno más la superficie exterior hasta el eje del espacio público adyacente existente o previsto en el IPT hasta un máximo de 30 m)

6.7 CÁLCULO DEL APORTE (EN LOS CASOS QUE CORRESPONDA)

(c) AVALÚO FISCAL VIGENTE A LA FECHA DE LA SOLICITUD DEL PERMISO, CORRESPONDIENTE AL O LOS TERRENOS (no se debe incluir valor de edificaciones existentes)	\$6.938.305.-	(d) PORCENTAJE DE BENEFICIO POR CONSTRUCTIBILIDAD	-- %
(e) AVALÚO FISCAL INCREMENTADO, CORRESPONDIENTE AL O LOS TERRENOS (*) [(c) + ((c) x (d))]	X	0,04 % % DE CESIÓN [(a) o (b)]	= \$3.052.- APORTE EQUIVALENTE EN DINERO [(e) x ((a) o (b))]

(*) El Avalúo Fiscal debe incrementarse en la misma proporción que el aumento de constructibilidad obtenido por un beneficio normativo (inciso 2° art. 2.2.5. Bis C. OGUC)

6.8 INCENTIVOS NORMATIVOS DEL IPT, A LOS QUE SE ACOGE EL PROYECTO

(Art. 184 LGUC)

BENEFICIO	CONDICIÓN PARA OPTAR AL BENEFICIO:
BENEFICIO	CONDICIÓN PARA OPTAR AL BENEFICIO:
BENEFICIO	CONDICIÓN PARA OPTAR AL BENEFICIO:

6.9 DISPOSICIONES ESPECIALES A QUE SE ACOGE EL PROYECTO

<input checked="" type="checkbox"/> D.F.L-N°2 de 1959	<input type="checkbox"/> Conjunto Armónico	<input type="checkbox"/> Proyección Sombras Art. 2.6.11. OGUC	<input type="checkbox"/> Segunda Vivienda Art. 6.2.4. OGUC
<input type="checkbox"/> Ley N° 19.537 Copropiedad Inmobiliaria	<input type="checkbox"/> Beneficio Fusión Art. 63 LGUC	<input type="checkbox"/> Conj. Viv. Econ. Art. 6.1.8. OGUC	<input type="checkbox"/> Art. 2.4.1. OGUC Inciso Segundo
<input type="checkbox"/> Art. 6.6.1. OGUC, según resolución N°		(V y U) de fecha	vigente hasta
<input checked="" type="checkbox"/> Otro ; especificar	CAPITULO 6, TITULO 5 O.G.U. y C., ARTICULO 5.1.7. O.G.U. y C.		

6.10 NÚMERO DE UNIDADES TOTALES POR DESTINO

Art 6° letra L- D.S. N° 167 de 2016 MTT

VIVIENDAS	BODEGAS	OFICINAS	LOCALES COMERCIALES	Otro; especificar	TOTAL UNIDADES
1	--	--	--	N°	1
ESTACIONAMIENTOS para automóviles	1	Otros Estacionamientos exigidos (IPT):	Especificar	Cantidad	Especificar
ESTACIONAMIENTOS para bicicletas	--				

6.11 PARA PROYECTOS DE CONDOMINIO TIPO B

SUPERFICIE TOTAL DE TERRENO	CANTIDAD DE SITIOS RESULTANTES
-----------------------------	--------------------------------



7 OTRAS AUTORIZACIONES QUE FORMAN PARTE DE ESTE PERMISO (Inciso final Art. 5.1.6. de la OGUC)

<input type="checkbox"/> DEMOLICIÓN	<input type="checkbox"/> INSTALACIÓN DE FAENAS	<input type="checkbox"/> INSTALACIÓN DE GRÚAS Y SIMILARES
<input type="checkbox"/> OTRAS (especificar)		<input type="checkbox"/> EJECUCIÓN DE EXCAVACIONES, ENTIBACIONES Y SOCIALZADO

8 CLASIFICACIÓN DE LA CONSTRUCCIÓN

CLASIFICACIÓN	m2	%(*)	VALOR m2 (**)	CLASIFICACIÓN	m2	%(*)	VALOR m2 (**)
E-4	47,15	1,5	131.693				

(*) El 100% corresponde a la superficie edificada total que se calcula según Tabla de Costos Unitarios MINVU
 (**) Valor de la Tabla de Costos Unitarios MINVU vigente a la fecha de ingreso de la solicitud.

9 DERECHOS MUNICIPALES

(a) PRESUPUESTO (Calculado con Tabla Costos Unitarios MINVU)		\$	6.209.325.-
(b) SUBTOTAL 1 DERECHOS MUNICIPALES [(a) x (1,5% Art. 130 LGUC)]	%	\$	93.140.-
(c) DESCUENTO POR UNIDADES DE CASAS O PISOS TIPO REPETIDOS	(-)	\$	--
(d) SUBTOTAL 2 DERECHOS MUNICIPALES [(b) - (c)]		\$	--
(e) DESCUENTO 30% CON INFORME DE REVISOR INDEPENDIENTE [(d) x (30%)]	(-)	\$	--
(f) DESCUENTO MONTO CONSIGNADO AL INGRESO SOLICITUD	(-)	\$	--
(g) TOTAL DERECHOS A PAGAR [(d) - (e) - (f)]		\$	93.140.-
GIRO INGRESO MUNICIPAL NÚMERO	382	FECHA :	30-Ene-2026

9.1.- CÁLCULO DE DESCUENTO POR UNIDADES REPETIDAS (Art. 130 LGUC; Art. 5.1.14. OGUC)

Unidades de Casas o pisos tipo repetidos	Porcentaje de descuentos de los derechos municipales	número máximo de unidades con descuento por tramo	DESCUENTO (\$)
1° y 2°	0%	0	
3°, 4° y 5°	10%	3	
6°, 7°, 8°, 9 y 10°	20%	5	
11 a la 20 , inclusive	30%	10	
21 a la 40 ° inclusive	40%	20	
41 o más	50%	variable	
TOTAL DESCUENTO:			

Esta tabla se debe aplicar para cada vivienda o piso tipo que se repita

10 GLOSARIO:

D.F.L.: Decreto con Fuerza de Ley

D.S: Decreto Supremo

EISTU: Estudio de Impacto Sistema Transporte Urbano

GIM: Giro de Ingreso Municipal

ICH: Inmueble de Conservación Histórica

IMIV: Informe de Mitigación de Impacto Vial

INE: Instituto Nacional de Estadísticas

I.P.T: Instrumento de Planificación Territorial.

LGUC: Ley General de Urbanismo y Construcciones

MH: Monumento Histórico

MINAGRI: Ministerio de Agricultura.

MINVU: Ministerio de Vivienda y Urbanismo

MTT: Ministerio de Transportes y Telecomunicaciones

OGUC: Ordenanza General de Urbanismo y Construcciones

SAG: Servicio Agrícola y Ganadero

SEREMI: Secretaría Regional Ministerial

SEIM: Sistema de Evaluación de Impacto en Movilidad.

ZCH: Zona de Conservación Histórica

ZOIT: Zona de Interés Turístico


ZT: Zona Típica

NOTAS: (SOLO PARA SITUACIONES ESPECIALES)



DANIELA FIGUEROA MENDOZA

ARQUITECTO REVISOR
 nombre y firma



PABLO SAAVEDRA ORTIZ

DIRECTOR DE OBRAS MUNICIPALES
 nombre y firma

04 FEB 2026

NOMBRE DEL INSPECTOR TÉCNICO DE OBRA (*)	INSCRIPCIÓN REGISTRO	
	CATEGORÍA	N°
--		
NOMBRE DEL REVISOR INDEPENDIENTE (cuando corresponda)	REGISTRO	CATEGORÍA
--		
NOMBRE O RAZÓN SOCIAL DEL REVISOR DEL PROYECTO DE CÁLCULO ESTRUCTURAL(cuando corresponda)	REGISTRO	CATEGORÍA
--		
NOMBRE DEL PROFESIONAL RESPONSABLE DE LA REVISIÓN DEL PROYECTO DE CÁLCULO ESTRUCTURAL	R.U.T	
--	--	

(*) Podrá individualizarse hasta antes del inicio de las obras.

6 CARACTERÍSTICAS DEL PROYECTO DE OBRA NUEVA

EDIFICIOS DE USO PÚBLICO	<input type="checkbox"/> TODO	<input type="checkbox"/> PARTE	<input checked="" type="checkbox"/> NO ES EDIFICIO DE USO PÚBLICO
CARGA DE OCUPACIÓN TOTAL DE LAS EDIFICACIONES <small>(personas) según artículo 4.2.4. OGUC.</small>	3,46	DENSIDAD DE OCUPACIÓN <small>(personas/hectárea)</small>	5
CRECIMIENTO URBANO	<input type="checkbox"/> NO	<input checked="" type="checkbox"/> SÍ	Explicitar: densificación / extensión DENSIFICACIÓN
LOTEO CON CONSTRUCCIÓN SIMULTÁNEA	<input type="checkbox"/> SÍ	<input checked="" type="checkbox"/> NO	LOTEO DFL 2 <input type="checkbox"/> SÍ <input type="checkbox"/> NO
PROYECTO, se desarrollará en etapas:	<input type="checkbox"/> SÍ	<input checked="" type="checkbox"/> NO	cantidad de etapas --
ETAPAS CON MITIGACIONES PARCIALES (a considerar en IMIV, art. 173 LGUC)	--	Etapas art 9° del DS 167 (MTT) de 2016	--

6.1 SUPERFICIES

SUPERFICIE	ÚTIL (m2)	COMÚN (m2)	TOTAL (m2)
S. EDIFICADA SUBTERRÁNEO (S)	--	--	--
S. EDIFICADA SOBRE TERRENO <small>(1er piso + pisos superiores)</small>	69,20	0,00	69,20
S. EDIFICADA TOTAL	69,20	0,00	69,20

SUPERFICIE OCUPACIÓN SOLO EN PRIMER PISO (m2)	69,20	SUPERFICIE TOTAL DEL PREDIO O LOS PREDIOS (m2)	6.000,00
---	-------	--	----------

S. EDIFICADA SUBTERRÁNEO (S) (agregar hoja adicional si hubiere más subterráneos)

S. Edificada por nivel o piso	ÚTIL (m2)	COMÚN (m2)	TOTAL (m2)
nivel o piso -1			
nivel o piso -2			
nivel o piso -3			
nivel o piso -4			
nivel o piso -5			
TOTAL	--	--	--

S. EDIFICADA SOBRE TERRENO (agregar hoja adicional si hubiere más pisos sobre el nivel de suelo natural)

S. Edificada por nivel o piso	ÚTIL (m2)	COMÚN (m2)	TOTAL (m2)
nivel o piso 1	69,20	0,00	69,20
nivel o piso 2			
nivel o piso 3			
nivel o piso 4			
nivel o piso 5			
nivel o piso 6			
nivel o piso 7			
nivel o piso 8			
nivel o piso 9			
nivel o piso 10			
TOTAL	69,20	0,00	69,20


S. EDIFICADA POR DESTINO

DESTINO (S) CONTEMPLADO (S)	Residencial <small>ART 2.1.25. OGUC</small>	Equipamiento <small>ART. 2.1.33. OGUC</small>	Act. Productivas <small>ART 2.1.28. OGUC</small>	Infraestructura <small>ART 2.1.29. OGUC</small>	Área verde <small>ART 2.1.31. OGUC</small>	Espacio Público <small>ART 2.1.30. OGUC</small>
SUPERFICIE EDIFICADA	69,20	--	--	--	--	--

6.2 NORMAS URBANÍSTICAS

PREDIO(S) EMPLAZADO(S) EN ÁREA DE RIESGO	<input checked="" type="checkbox"/> NO	<input type="checkbox"/> SÍ	<input type="checkbox"/> PARCIAL
--	--	-----------------------------	----------------------------------

NORMAS URBANÍSTICAS	PROYECTADO	PERMITIDO
DENSIDAD	5 Hab/há	O.G.U.C.
COEFICIENTE DE OCUPACIÓN PISOS SUPERIORES (sobre 1er piso)	***	O.G.U.C.
COEFICIENTE DE OCUPACIÓN DE SUELO (1er piso)	0,01	O.G.U.C.
COEFICIENTE DE CONSTRUCTIBILIDAD	0,01	O.G.U.C.



DISTANCIAMIENTOS	O.G.U.C.	O.G.U.C.
RASANTE	70°	O.G.U.C.
SISTEMA DE AGRUPAMIENTO	AISLADO	O.G.U.C.
ADOSAMIENTO	NO CONTEMPLA	O.G.U.C.
ANTEJARDÍN	41,80 Mts.	O.G.U.C.
ALTURA EN METROS Y/O PISOS	4,40 Mts.	O.G.U.C.
ESTACIONAMIENTOS AUTOMÓVILES	1	--
ESTACIONAMIENTOS BICICLETAS	--	--
ESTACIONAMIENTOS OTROS VEHÍCULOS (ESPECIFICAR)	--	--
ESTACIONAMIENTOS PARA PERSONAS CON DISCAPACIDAD	--	--

DESCUENTO ESTACIONAMIENTO PARA AUTOMÓVILES POR ESTACIONAMIENTO PARA BICICLETAS	<input type="checkbox"/> SÍ	<input checked="" type="checkbox"/> NO	CANTIDAD DESCONTADA	--
--	-----------------------------	--	---------------------	----

6.3 USO DE SUELO Y DESTINO(S) CONTEMPLADOS(S)

TIPO DE USO	Residencial ART 2.1.25. OGUC	Equipamiento ART. 2.1.33. OGUC	Act. Productivas ART 2.1.28. OGUC	Infraestructura ART 2.1.29. OGUC	Area verde ART 2.1.31. OGUC	Espacio Público ART 2.1.30. OGUC
CLASE / DESTINO	VIVIENDA	--	--	--	--	--
ACTIVIDAD		--				
ESCALA (Art. 2.1.36. OGUC)		--				

6.4 PROTECCIONES OFICIALES

<input checked="" type="checkbox"/> NO	<input type="checkbox"/> Sí, especificar	<input type="checkbox"/> ZCH	<input type="checkbox"/> ICH	<input type="checkbox"/> ZOIT	<input type="checkbox"/> OTRO; especificar
<input type="checkbox"/> MONUMENTO NACIONAL:	<input type="checkbox"/> ZT	<input type="checkbox"/> MH	<input type="checkbox"/> SANTUARIO DE LA NATURALEZA		

6.5 FORMA DE CUMPLIMIENTO ARTÍCULO 70° LGUC (*)

CESIÓN <input type="checkbox"/>	APORTE <input checked="" type="checkbox"/>	<input type="checkbox"/> OTRO ESPECIFICAR:
---------------------------------	--	--

(*) SÓLO EN CASO DE PROYECTOS QUE CONLLEVEN CRECIMIENTO URBANO POR DENSIFICACIÓN (exigible conforme a plazos del Artículo primero transitorio de la Ley N° 20.958)

6.6 CÁLCULO DEL PORCENTAJE DE CESIÓN OBRA NUEVA

(sólo en casos de proyectos de crecimiento urbano por densificación)

Exigible conforme a plazos del Artículo primero transitorio de la Ley N° 20.958 (artículo 2.2.5. Bis OGUC)

PROYECTO	PORCENTAJE DE CESIÓN	
(a) <input checked="" type="checkbox"/> CON DENSIDAD DE OCUPACIÓN HASTA 8.000 Personas/Hectárea	(DENSIDAD DE OCUPACIÓN)	
	$\frac{5}{2000} \times 11 =$	0,03 %
(b) <input type="checkbox"/> CON DENSIDAD DE OCUPACIÓN SOBRE 8.000 Personas/Hectárea		44%

Nota 1: En el proyecto de edificación de Obra Nueva, se debe efectuar el cálculo de la edificación completa.

Nota 2: Para calcular la Densidad de Ocupación, se debe considerar la carga de ocupación (según art. 4.2.4. de la OGUC) que se incrementa en el o los terrenos del proyecto, sin considerar en el cálculo, la cantidad de personas que ocupaban las edificaciones existentes, incluso si estas fuesen demolidas para materializar el proyecto. Sólo podrá descontarse la carga de ocupación de edificaciones a demoler, en los casos que el permiso de demolición se solicite en forma conjunta con la solicitud de permiso de edificación, y se adjunten los antecedentes respectivos a dicha solicitud, conforme al inciso final del artículo 5.1.6. y al inciso tercero del artículo 5.1.4., ambos de la O.G.U.C.

Nota 3: La Densidad de Ocupación, se obtiene de la siguiente fórmula: $\frac{\text{Carga de ocupación del proyecto calculada según el art. 4.2.4. de la OGUC} \times 10.000}{\text{Superficie del terreno (que considera el terreno más la superficie exterior hasta el eje del espacio público adyacente existente o previsto en el IPT hasta un máximo de 30 m)}}$ (Art. 2.2.5. Bis OGUC)

6.7 CÁLCULO DEL APORTE (EN LOS CASOS QUE CORRESPONDA)

(c) AVALÚO FISCAL VIGENTE A LA FECHA DE LA SOLICITUD DEL PERMISO, CORRESPONDIENTE AL O LOS TERRENOS (no se debe incluir valor de edificaciones existentes)	\$ 10.407.458.-	(d) PORCENTAJE DE BENEFICIO POR CONSTRUCTIBILIDAD	-- %
(e) AVALÚO FISCAL INCREMENTADO, CORRESPONDIENTE AL O LOS TERRENOS (*) [(c) + ((c) x (d))]	X	0,03 % % DE CESIÓN [(a) o (b)]	= \$3.122.- APORTE EQUIVALENTE EN DINERO [(e) x ((a) o (b))]

(*) El Avalúo Fiscal debe incrementarse en la misma proporción que el aumento de constructibilidad obtenido por un beneficio normativo (inciso 2° art. 2.2.5. Bis C. OGUC)

6.8 INCENTIVOS NORMATIVOS DEL IPT, A LOS QUE SE ACOGE EL PROYECTO

(Art. 184 LGUC)

BENEFICIO	CONDICIÓN PARA OPTAR AL BENEFICIO:
BENEFICIO	CONDICIÓN PARA OPTAR AL BENEFICIO:
BENEFICIO	CONDICIÓN PARA OPTAR AL BENEFICIO:

6.9 DISPOSICIONES ESPECIALES A QUE SE ACOGE EL PROYECTO

<input checked="" type="checkbox"/> D.F.L.-N°2 de 1959	<input type="checkbox"/> Conjunto Armónico	<input type="checkbox"/> Proyección Sombras Art. 2.6.11. OGUC	<input type="checkbox"/> Segunda Vivienda Art. 6.2.4. OGUC
<input type="checkbox"/> Ley N° 19.537 Copropiedad Inmobiliaria	<input type="checkbox"/> Beneficio Fusión Art. 63 LGUC	<input type="checkbox"/> Conj. Viv. Econ. Art. 6.1.8. OGUC	<input type="checkbox"/> Art. 2.4.1. OGUC Inciso Segundo
<input type="checkbox"/> Art. 6.6.1. OGUC, según resolución N°		(V y U) de fecha	vigente hasta
<input checked="" type="checkbox"/> Otro; especificar	CAPITULO 6, TITULO 5 O.G.U. y C., ARTICULO 5.1.7. O.G.U. y C.		


6.10 NÚMERO DE UNIDADES TOTALES POR DESTINO

Art 6° letra L- D.S. N° 167 de 2016 MTT

VIVIENDAS	BODEGAS	OFICINAS	LOCALES COMERCIALES	Otro; especificar	TOTAL UNIDADES
1	--	--	--	N°	1
ESTACIONAMIENTOS para automóviles	1	Otros Estacionamientos exigidos (IPT):	Especificar	Cantidad	Especificar
ESTACIONAMIENTOS para bicicletas	--				

6.11 PARA PROYECTOS DE CONDOMINIO TIPO B

SUPERFICIE TOTAL DE TERRENO	CANTIDAD DE SITIOS RESULTANTES
-----------------------------	--------------------------------



7 OTRAS AUTORIZACIONES QUE FORMAN PARTE DE ESTE PERMISO (Inciso final Art. 5.1.6. de la OGUC)

<input type="checkbox"/> DEMOLICIÓN	<input type="checkbox"/> INSTALACIÓN DE FAENAS	<input type="checkbox"/> INSTALACIÓN DE GRÚAS Y SIMILARES
<input type="checkbox"/> OTRAS (especificar)	<input type="checkbox"/> EJECUCIÓN DE EXCAVACIONES, ENTIBACIONES Y SOCIALIZADO	

8 CLASIFICACIÓN DE LA CONSTRUCCIÓN

CLASIFICACIÓN	m2	%(*)	VALOR m2 (**)	CLASIFICACIÓN	m2	%(*)	VALOR m2 (**)
E-4	69,20	1,5	132.351.-				

(*) El 100% corresponde a la superficie edificada total que se calcula según Tabla de Costos Unitarios MINVU
 (**) Valor de la Tabla de Costos Unitarios MINVU vigente a la fecha de ingreso de la solicitud.

9 DERECHOS MUNICIPALES

(a) PRESUPUESTO (Calculado con Tabla Costos Unitarios MINVU)		\$	9.158.689.-
(b) SUBTOTAL 1 DERECHOS MUNICIPALES [(a) x (1,5% Art. 130 LGUC)]	%	\$	137.380.-
(c) DESCUENTO POR UNIDADES DE CASAS O PISOS TIPO REPETIDOS	(-)	\$	--
(d) SUBTOTAL 2 DERECHOS MUNICIPALES [(b) - (c)]		\$	--
(e) DESCUENTO 30% CON INFORME DE REVISOR INDEPENDIENTE [(d) x (30%)]	(-)	\$	--
(f) DESCUENTO MONTO CONSIGNADO AL INGRESO SOLICITUD	(-)	\$	--
(g) TOTAL DERECHOS A PAGAR [(d) - (e) - (f)]		\$	137.380.-
GIRO INGRESO MUNICIPAL NÚMERO	546	FECHA :	12-Feb-2026

9.1.- CÁLCULO DE DESCUENTO POR UNIDADES REPETIDAS (Art. 130 LGUC; Art. 5.1.14. OGUC)

Unidades de Casas o pisos tipo repetidos	Porcentaje de descuentos de los derechos municipales	número máximo de unidades con descuento por tramo	DESCUENTO (\$)
1° y 2°	0%	0	--
3°,4° y 5°	10%	3	--
6°,7°,8°,9 y 10°	20%	5	--
11 a la 20 , inclusive	30%	10	--
21 a la 40 ° inclusive	40%	20	--
41 o más	50%	variable	--
TOTAL DESCUENTO:			--


Esta tabla se debe aplicar para cada vivienda o piso tipo que se repita

10 GLOSARIO:

- | | | |
|---|--|--|
| D.F.L.: Decreto con Fuerza de Ley | I.P.T:Instrumento de Planificación Territorial. | SAG: Servicio Agrícola y Ganadero |
| D.S: Decreto Supremo | LGUC: Ley General de Urbanismo y Construcciones | SEREMI: Secretaría Regional Ministerial |
| EISTU: Estudio de Impacto Sistema Transporte Urbano | MH: Monumento Histórico | SEIM: Sistema de Evaluación de Impacto en Movilidad. |
| GIM: Giro de Ingreso Municipal | MINAGRI: Ministerio de Agricultura. | ZCH: Zona de Conservación Histórica |
| ICH: Inmueble de Conservación Histórica | MINVU: Ministerio de Vivienda y Urbanismo | ZOIT: Zona de Interés Turístico |
| IMIV:Informe de Mitigación de Impacto Vial | MTT: Ministerio de Transportes y Telecomunicaciones | ZT: Zona Típica |
| INE: Instituto Nacional de Estadísticas | OGUC:Ordenanza General de Urbanismo y Construcciones | |

NOTAS: (SOLO PARA SITUACIONES ESPECIALES)


 DANIELA FIGUEROA MENDOZA
 ARQUITECTO REVISOR
 nombre y firma


 PABLO SAAVEDRA ORTIZ
 DIRECTOR DE OBRAS MUNICIPALES
 nombre y firma

PERMISO DE EDIFICACIÓN
OBRA NUEVA
 DIRECCIÓN DE OBRAS MUNICIPALES DE:
CABRERO

REGIÓN: DEL BIOBIO

NÚMERO DE RESOLUCIÓN
012
FECHA DE APROBACIÓN
17-Feb-2026
ROL S.I.I
173-22

VISTOS

- A) Las atribuciones emanadas del Art. 24 de la Ley Orgánica Constitucional de Municipalidades,
- B) Las disposiciones de la Ley General de Urbanismo y Construcciones en especial el Art. 116, su Ordenanza General, y el Instrumento de Planificación Territorial.
- C) La solicitud de aprobación, los planos y demás antecedentes debidamente suscritos por el propietario y los profesionales correspondientes al expediente S.P.E.-5.1.4/5.1.6. N° 055 / 23-10-2025
- D) El certificado de informaciones previas N° 074 de fecha 13-Abr-2024
- E) El anteproyecto de Edificación N° N. A. de fecha (cuando corresponda)
- F) El informe Favorable de Revisor Independiente N° N. A. vigente, de fecha (cuando corresponda)
- G) El informe favorable de Revisor de Proyecto de Cálculo Estructural N° N. A. de fecha (cuando corresponda)
- H) La Resolución N° N. A. de la misma fecha de esta Resolución que aprueba el loteo (con construcción simultánea).
- I) Que previo a la fecha de esta Resolución, se aprobaron las tramitaciones condicionantes para el permiso referidas a N. A. de fecha (fusión, subdivisión, subdivisión afecta...)
(..... subdivisión afecta, modificación, rectificación de deslindes, demolición, etc)
- J) Otros (especificar): N. A.

RESUELVO:

- 1 Conceder permiso para CONSTRUIR UNA VIVIENDA UNIFAMILIAR con una superficie total de 50,09 m2 y de 1 pisos de altura, destinado a VIVIENDA ubicado en calle/avenida/camino PASAJE EL MORERO N° 02 Lote N° 22 manzana V localidad o loteo VILLA LA ESPERANZA, CABRERO sector URBANO zona ZH-2 del Plan regulador COMUNAL
(urbano o rural) Comuna o Intercomunal
- 2 Dejar constancia que la obra que se aprueba MANTIENE los beneficios del D.F.L.-N°2 de 1959.
(Mantiene o pierde)
- 3 Que el presente permiso se otorga amparado en las siguientes autorizaciones especiales: -- plazos de la autorización especial --
Art.121, Art.122, Art.123, Art.124, de la Ley General de Urbanismo y Construcciones, otros (especificar).
- 4 Que el proyecto que se aprueba se ajusta al citado anteproyecto aprobado (cuando corresponda).
- 5 Antecedentes del Proyecto
 NOMBRE DEL PROYECTO : VIVIENDA UNIFAMILIAR

5.1 DATOS DEL PROPIETARIO:

NOMBRE O RAZÓN SOCIAL DEL PROPIETARIO			R.U.T.
SOLANGE DEL CARMEN CONTRERAS MELLA			[REDACTED]
REPRESENTANTE LEGAL DEL PROPIETARIO			R.U.T.
--			--
DIRECCIÓN: Nombre de la vía		N°	Local/ Of/ Depto Localidad
PASAJE EL QUILLAY, VILLA LA ESPERANZA		07	-- CABRERO
COMUNA	CORREO ELECTRÓNICO	TELÉFONO FIJO	TELÉFONO CELULAR
CABRERO	--	--	--
PERSONERÍA DEL REPRESENTANTE LEGAL :		SE ACREDITÓ MEDIANTE ****	
****		DE FECHA **** Y REDUCIDA A ESCRITURA PÚBLICA	
CON FECHA ANTE EL NOTARIO SR (A)		****	

5.2 INDIVIDUALIZACIÓN DE LOS PROFESIONALES

NOMBRE O RAZÓN SOCIAL de la empresa del ARQUITECTO (cuando corresponda)	R.U.T
--	--
NOMBRE DEL PROFESIONAL ARQUITECTO RESPONSABLE	R.U.T
DAVID ANTONIO DIAZ CISTERNA	[REDACTED]
NOMBRE DEL CALCULISTA	R.U.T
--	--
NOMBRE DEL CONSTRUCTOR (*)	R.U.T
SOCIEDAD CONSTRUCCIONES TRANSPORTE Y ARRIENDOS ECAMADI LIMITADA	[REDACTED]



NOMBRE DEL INSPECTOR TÉCNICO DE OBRA (*)	INSCRIPCIÓN REGISTRO	
	CATEGORÍA	N°
--		
NOMBRE DEL REVISOR INDEPENDIENTE (cuando corresponda)	REGISTRO	CATEGORÍA
--		
NOMBRE O RAZÓN SOCIAL DEL REVISOR DEL PROYECTO DE CÁLCULO ESTRUCTURAL (cuando corresponda)	REGISTRO	CATEGORÍA
--		
NOMBRE DEL PROFESIONAL RESPONSABLE DE LA REVISIÓN DEL PROYECTO DE CÁLCULO ESTRUCTURAL	R.U.T	
--	--	

(*) Podrá individualizarse hasta antes del inicio de las obras.

6 CARACTERÍSTICAS DEL PROYECTO DE OBRA NUEVA

EDIFICIOS DE USO PÚBLICO	<input type="checkbox"/> TODO	<input type="checkbox"/> PARTE	<input checked="" type="checkbox"/> NO ES EDIFICIO DE USO PÚBLICO
CARGA DE OCUPACIÓN TOTAL DE LAS EDIFICACIONES (personas) según artículo 4.2.4. OGUC.	3,35	DENSIDAD DE OCUPACIÓN (personas/hectárea)	122
CRECIMIENTO URBANO	<input type="checkbox"/> NO	<input checked="" type="checkbox"/> SÍ	Explicitar: densificación / extensión
LOTEO CON CONSTRUCCIÓN SIMULTÁNEA	<input type="checkbox"/> SÍ	<input checked="" type="checkbox"/> NO	LOTEO DFL 2
PROYECTO, se desarrollará en etapas:	<input type="checkbox"/> SÍ	<input checked="" type="checkbox"/> NO	cantidad de etapas
ETAPAS CON MITIGACIONES PARCIALES (a considerar en IMIV, art. 173 LGUC)	--	Etapas art 9° del DS 167 (MTT) de 2016	--

6.1 SUPERFICIES

SUPERFICIE	ÚTIL (m2)	COMÚN (m2)	TOTAL (m2)
S. EDIFICADA SUBTERRÁNEO (S)	--	--	--
S. EDIFICADA SOBRE TERRENO (1er piso + pisos superiores)	50,09	0,00	50,09
S. EDIFICADA TOTAL	50,09	0,00	50,09

SUPERFICIE OCUPACIÓN SOLO EN PRIMER PISO (m2)	50,09	SUPERFICIE TOTAL DEL PREDIO O LOS PREDIOS (m2)	180,50
---	-------	--	--------

S. EDIFICADA SUBTERRÁNEO (S)

(agregar hoja adicional si hubiere más subterráneos)

S. Edificada por nivel o piso	ÚTIL (m2)	COMÚN (m2)	TOTAL (m2)
nivel o piso -1			
nivel o piso -2			
nivel o piso -3			
nivel o piso -4			
nivel o piso -5			
TOTAL	--	--	--

S. EDIFICADA SOBRE TERRENO

(agregar hoja adicional si hubiere más pisos sobre el nivel de suelo natural)

S. Edificada por nivel o piso	ÚTIL (m2)	COMÚN (m2)	TOTAL (m2)
nivel o piso 1	50,09	0,00	50,09
nivel o piso 2			
nivel o piso 3			
nivel o piso 4			
nivel o piso 5			
nivel o piso 6			
nivel o piso 7			
nivel o piso 8			
nivel o piso 9			
nivel o piso 10			
TOTAL	50,09	0,00	50,09

S. EDIFICADA POR DESTINO

DESTINO (S) CONTEMPLADO (S)	Residencial ART 2.1.25. OGUC	Equipamiento ART. 2.1.33. OGUC	Act. Productivas ART 2.1.28. OGUC	Infraestructura ART 2.1.29. OGUC	Área verde ART 2.1.31. OGUC	Espacio Público ART 2.1.30. OGUC
SUPERFICIE EDIFICADA	50,09	--	--	--	--	--

6.2 NORMAS URBANÍSTICAS

PREDIO(S) EMPLAZADO(S) EN ÁREA DE RIESGO	<input checked="" type="checkbox"/> NO	<input type="checkbox"/> SÍ	<input type="checkbox"/> PARCIAL
--	--	-----------------------------	----------------------------------

NORMAS URBANÍSTICAS	PROYECTADO	PERMITIDO
DENSIDAD	122 Hab/há	160 Hab/há
COEFICIENTE DE OCUPACIÓN PISOS SUPERIORES (sobre 1er piso)	***	O.G.U.C.
COEFICIENTE DE OCUPACIÓN DE SUELO (1er piso)	0,28	0,6
COEFICIENTE DE CONSTRUCTIBILIDAD	0,28	



DISTANCIAMIENTOS	1,50 mts.	O.G.U.C.
RASANTE	70°	O.G.U.C.
SISTEMA DE AGRUPAMIENTO	AISLADO	AISLADO, PAREADO, CONTINUO
ADOSAMIENTO	NO CONTEMPLA	SE PERMITE
ANTEJARDÍN	2,00 Mts.	Art. 11
ALTURA EN METROS Y/O PISOS	4,40 Mts.	14,00 Mts.
ESTACIONAMIENTOS AUTOMÓVILES	1	O.G.U.C.
ESTACIONAMIENTOS BICICLETAS	--	--
ESTACIONAMIENTOS OTROS VEHÍCULOS (ESPECIFICAR)	--	--
ESTACIONAMIENTOS PARA PERSONAS CON DISCAPACIDAD	--	--

DESCUENTO ESTACIONAMIENTO PARA AUTOMÓVILES POR ESTACIONAMIENTO PARA BICICLETAS	<input type="checkbox"/> SÍ	<input checked="" type="checkbox"/> NO	CANTIDAD DESCONTADA	--
--	-----------------------------	--	---------------------	----

6.3 USO DE SUELO Y DESTINO(S) CONTEMPLADOS(S)

TIPO DE USO	Residencial ART 2.1.25. OGUC	Equipamiento ART. 2.1.33. OGUC	Act. Productivas ART 2.1.28. OGUC	Infraestructura ART 2.1.29. OGUC	Area verde ART 2.1.31. OGUC	Espacio Público ART 2.1.30. OGUC
CLASE / DESTINO	VIVIENDA	--	--	--	--	--
ACTIVIDAD	--					
ESCALA	(Art. 2.1.36. OGUC)	--				

6.4 PROTECCIONES OFICIALES

<input checked="" type="checkbox"/> NO	<input type="checkbox"/> Sí, especificar	<input type="checkbox"/> ZCH	<input type="checkbox"/> ICH	<input type="checkbox"/> ZOIT	<input type="checkbox"/> OTRO; especificar
<input type="checkbox"/> MONUMENTO NACIONAL:	<input type="checkbox"/> ZT	<input type="checkbox"/> MH	<input type="checkbox"/> SANTUARIO DE LA NATURALEZA		

6.5 FORMA DE CUMPLIMIENTO ARTÍCULO 70° LGUC (*)

CESIÓN <input type="checkbox"/>	APORTE <input checked="" type="checkbox"/>	<input type="checkbox"/> OTRO ESPECIFICAR:
---------------------------------	--	--

(*) SÓLO EN CASO DE PROYECTOS QUE CONLLEVEN CRECIMIENTO URBANO POR DENSIFICACIÓN (exigible conforme a plazos del Artículo primero transitorio de la Ley N° 20.958)

6.6 CÁLCULO DEL PORCENTAJE DE CESIÓN OBRA NUEVA

(sólo en casos de proyectos de crecimiento urbano por densificación)

Exigible conforme a plazos del Artículo primero transitorio de la Ley N° 20.958 (artículo 2.2.5. Bis OGUC)

PROYECTO	PORCENTAJE DE CESIÓN
(a) <input checked="" type="checkbox"/> CON DENSIDAD DE OCUPACIÓN HASTA 8.000 Personas/Hectárea	(DENSIDAD DE OCUPACIÓN) $\frac{122}{2000} \times 11 = 0,67\%$
(b) <input type="checkbox"/> CON DENSIDAD DE OCUPACIÓN SOBRE 8.000 Personas/Hectárea	44%

Nota 1: En el proyecto de edificación de Obra Nueva, se debe efectuar el cálculo de la edificación completa.

Nota 2: Para calcular la Densidad de Ocupación, se debe considerar la carga de ocupación (según art. 4.2.4. de la OGUC) que se incrementa en el o los terrenos del proyecto, sin considerar en el cálculo, la cantidad de personas que ocupaban las edificaciones existentes, incluso si estas fuesen demolidas para materializar el proyecto. Sólo podrá descontarse la carga de ocupación de edificaciones a demoler, en los casos que el permiso de demolición se solicite en forma conjunta con la solicitud de permiso de edificación, y se adjunten los antecedentes respectivos a dicha solicitud, conforme al inciso final del artículo 5.1.6. y al inciso tercero del artículo 5.1.4., ambos de la O.G.U.C.

Nota 3: La Densidad de Ocupación, se obtiene de la siguiente fórmula: $\frac{\text{Carga de ocupación del proyecto calculada según el art. 4.2.4. de la OGUC} \times 10.000}{\text{Superficie del terreno (que considera el terreno más la superficie exterior hasta el eje del espacio público adyacente existente o previsto en el IPT hasta un máximo de 30 m)}}$ (Art. 2.2.5. Bis OGUC)

6.7 CÁLCULO DEL APORTE (EN LOS CASOS QUE CORRESPONDA)

(c) AVALÚO FISCAL VIGENTE A LA FECHA DE LA SOLICITUD DEL PERMISO, CORRESPONDIENTE AL O LOS TERRENOS (no se debe incluir valor de edificaciones existentes)	\$6.830.684.-	(d) PORCENTAJE DE BENEFICIO POR CONSTRUCTIBILIDAD	-- %
(e) AVALÚO FISCAL INCREMENTADO, CORRESPONDIENTE AL O LOS TERRENOS (*) [(c) + {(c) x (d)}]	X	0,67 % % DE CESIÓN [(a) o (b)]	= \$45.765,58.- APORTE EQUIVALENTE EN DINERO [(e) x {(a) o (b)}]

(*) El Avalúo Fiscal debe incrementarse en la misma proporción que el aumento de constructibilidad obtenido por un beneficio normativo (inciso 2° art. 2.2.5. Bis C. OGUC)

6.8 INCENTIVOS NORMATIVOS DEL IPT, A LOS QUE SE ACOGE EL PROYECTO

(Art. 184 LGUC)

BENEFICIO	CONDICIÓN PARA OPTAR AL BENEFICIO:
BENEFICIO	CONDICIÓN PARA OPTAR AL BENEFICIO:
BENEFICIO	CONDICIÓN PARA OPTAR AL BENEFICIO:

6.9 DISPOSICIONES ESPECIALES A QUE SE ACOGE EL PROYECTO

<input checked="" type="checkbox"/> D.F.L.-N°2 de 1959	<input type="checkbox"/> Conjunto Armónico	<input type="checkbox"/> Proyección Sombras Art. 2.6.11. OGUC	<input type="checkbox"/> Segunda Vivienda Art. 6.2.4. OGUC
<input type="checkbox"/> Ley N° 19.537 Copropiedad Inmobiliaria	<input type="checkbox"/> Beneficio Fusión Art. 63 LGUC	<input type="checkbox"/> Conj. Viv. Econ. Art. 6.1.8. OGUC	<input type="checkbox"/> Art. 2.4.1. OGUC Inciso Segundo
<input type="checkbox"/> Art. 6.6.1. OGUC, según resolución N°	(V y U) de fecha	vigente hasta	
<input checked="" type="checkbox"/> Otro ; especificar	CAPITULO 6, TITULO 5 O.G.U. y C., ARTICULO 5.1.7. O.G.U. y C.		

6.10 NÚMERO DE UNIDADES TOTALES POR DESTINO

Art 6° letra L- D.S. N° 167 de 2016 MTT

VIVIENDAS	BODEGAS	OFICINAS	LOCALES COMERCIALES	Otro; especificar	--	TOTAL UNIDADES
1	--	--	--	N°	--	1
ESTACIONAMIENTOS para automóviles	1	Otros Estacionamientos exigidos (IPT):	Especificar	Cantidad	Especificar	Cantidad
ESTACIONAMIENTOS para bicicletas	--					

6.11 PARA PROYECTOS DE CONDOMINIO TIPO B

SUPERFICIE TOTAL DE TERRENO	CANTIDAD DE SITIOS RESULTANTES
-----------------------------	--------------------------------



7 OTRAS AUTORIZACIONES QUE FORMAN PARTE DE ESTE PERMISO (Inciso final Art. 5.1.6. de la OGUC)

<input type="checkbox"/> DEMOLICIÓN	<input type="checkbox"/> INSTALACIÓN DE FAENAS	<input type="checkbox"/> INSTALACIÓN DE GRÚAS Y SIMILARES
<input type="checkbox"/> OTRAS (especificar)	<input type="checkbox"/> EJECUCIÓN DE EXCAVACIONES, ENTIBACIONES Y SOCIALZADO	

8 CLASIFICACIÓN DE LA CONSTRUCCIÓN

CLASIFICACIÓN	m2	%(*)	VALOR m2 (**)	CLASIFICACIÓN	m2	%(*)	VALOR m2 (**)
E-4	50,09	1,5	132.351.-				

(*) El 100% corresponde a la superficie edificada total que se calcula según Tabla de Costos Unitarios MINVU
 (**) Valor de la Tabla de Costos Unitarios MINVU vigente a la fecha de ingreso de la solicitud.

9 DERECHOS MUNICIPALES

(a) PRESUPUESTO (Calculado con Tabla Costos Unitarios MINVU)		\$	6.629.462.-
(b) SUBTOTAL 1 DERECHOS MUNICIPALES [(a) x (1,5% Art. 130 LGUC)]	%	\$	99.442.-
(c) DESCUENTO POR UNIDADES DE CASAS O PISOS TIPO REPETIDOS	(-)	\$	--
(d) SUBTOTAL 2 DERECHOS MUNICIPALES [(b) - (c)]		\$	--
(e) DESCUENTO 30% CON INFORME DE REVISOR INDEPENDIENTE [(d) x (30%)]	(-)	\$	--
(f) DESCUENTO MONTO CONSIGNADO AL INGRESO SOLICITUD	(-)	\$	--
(g) TOTAL DERECHOS A PAGAR [(d) - (e) - (f)]		\$	99.442.-
GIRO INGRESO MUNICIPAL NÚMERO	545	FECHA :	12-Feb-2026

9.1.- CÁLCULO DE DESCUENTO POR UNIDADES REPETIDAS (Art. 130 LGUC; Art. 5.1.14. OGUC)

Unidades de Casas o pisos tipo repetidos	Porcentaje de descuentos de los derechos municipales	número máximo de unidades con descuento por tramo	DESCUENTO (\$)
1° y 2°	0%	0	--
3°, 4° y 5°	10%	3	--
6°, 7°, 8°, 9 y 10°	20%	5	--
11 a la 20 , inclusive	30%	10	--
21 a la 40 ° inclusive	40%	20	--
41 o más	50%	variable	--
TOTAL DESCUENTO:			--

Esta tabla se debe aplicar para cada vivienda o piso tipo que se repita

10 GLOSARIO:

D.F.L.: Decreto con Fuerza de Ley	I.P.T.: Instrumento de Planificación Territorial.	SAG: Servicio Agrícola y Ganadero
D.S: Decreto Supremo	LGUC: Ley General de Urbanismo y Construcciones	SEREMI: Secretaría Regional Ministerial
EISTU: Estudio de Impacto Sistema Transporte Urbano	MH: Monumento Histórico	SEIM: Sistema de Evaluación de Impacto en Movilidad.
GIM: Giro de Ingreso Municipal	MINAGRI: Ministerio de Agricultura.	ZCH: Zona de Conservación Histórica
ICH: Inmueble de Conservación Histórica	MINVU: Ministerio de Vivienda y Urbanismo	ZOIT: Zona de Interés Turístico
IMIV: Informe de Mitigación de Impacto Vial	MTT: Ministerio de Transportes y Telecomunicaciones	ZT: Zona Típica
INE: Instituto Nacional de Estadísticas	OGUC: Ordenanza General de Urbanismo y Construcciones	

NOTAS: (SOLO PARA SITUACIONES ESPECIALES)



DANIELA FIGUEROA MENDOZA
 ARQUITECTO REVISOR
 nombre y firma



PABLO SAAVEDRA ORTIZ
 DIRECTOR DE OBRAS MUNICIPALES
 nombre y firma

17 FEB 2026

NOMBRE DEL INSPECTOR TÉCNICO DE OBRA (*)	INSCRIPCIÓN REGISTRO	
	CATEGORÍA	N°
--		
NOMBRE DEL REVISOR INDEPENDIENTE (cuando corresponda)	REGISTRO	CATEGORÍA
--		
NOMBRE O RAZÓN SOCIAL DEL REVISOR DEL PROYECTO DE CÁLCULO ESTRUCTURAL (cuando corresponda)	REGISTRO	CATEGORÍA
--		
NOMBRE DEL PROFESIONAL RESPONSABLE DE LA REVISIÓN DEL PROYECTO DE CÁLCULO ESTRUCTURAL	R.U.T	
--	--	

(*) Podrá individualizarse hasta antes del inicio de las obras.

6 CARACTERÍSTICAS DEL PROYECTO DE OBRA NUEVA

EDIFICIOS DE USO PÚBLICO	<input type="checkbox"/> TODO	<input type="checkbox"/> PARTE	<input checked="" type="checkbox"/> NO ES EDIFICIO DE USO PÚBLICO
CARGA DE OCUPACIÓN TOTAL DE LAS EDIFICACIONES <small>(personas) según artículo 4.2.4. OGUC.</small>	3,11	DENSIDAD DE OCUPACIÓN <small>(personas/hectárea)</small>	3
CRECIMIENTO URBANO	<input type="checkbox"/> NO	<input checked="" type="checkbox"/> SÍ	Explicitar: densificación / extensión DENSIFICACIÓN
LOTEO CON CONSTRUCCIÓN SIMULTÁNEA	<input type="checkbox"/> SÍ	<input checked="" type="checkbox"/> NO	LOTEO DFL 2 <input type="checkbox"/> SÍ <input type="checkbox"/> NO
PROYECTO, se desarrollará en etapas:	<input type="checkbox"/> SÍ	<input checked="" type="checkbox"/> NO	cantidad de etapas --
ETAPAS CON MITIGACIONES PARCIALES <small>(a considerar en IMIV, art. 173 LGUC)</small>	--	Etapas art 9° del DS 167 (MTT) de 2016	--

6.1 SUPERFICIES

SUPERFICIE	ÚTIL (m2)	COMÚN (m2)	TOTAL (m2)
S. EDIFICADA SUBTERRÁNEO (S)	--	--	--
S. EDIFICADA SOBRE TERRENO <small>(1er piso + pisos superiores)</small>	62,13	0,00	62,13
S. EDIFICADA TOTAL	62,13	0,00	62,13
SUPERFICIE OCUPACIÓN SOLO EN PRIMER PISO (m2)	62,13	SUPERFICIE TOTAL DEL PREDIO O LOS PREDIOS (m2)	5.100,00

S. EDIFICADA SUBTERRÁNEO (S) (agregar hoja adicional si hubiere más subterráneos)

S. Edificada por nivel o piso	ÚTIL (m2)	COMÚN (m2)	TOTAL (m2)
nivel o piso -1			
nivel o piso -2			
nivel o piso -3			
nivel o piso -4			
nivel o piso -5			
TOTAL	--	--	--

S. EDIFICADA SOBRE TERRENO (agregar hoja adicional si hubiere más pisos sobre el nivel de suelo natural)


S. Edificada por nivel o piso	ÚTIL (m2)	COMÚN (m2)	TOTAL (m2)
nivel o piso 1	62,13	0,00	62,13
nivel o piso 2			
nivel o piso 3			
nivel o piso 4			
nivel o piso 5			
nivel o piso 6			
nivel o piso 7			
nivel o piso 8			
nivel o piso 9			
nivel o piso 10			
TOTAL	62,13	0,00	62,13

S. EDIFICADA POR DESTINO

DESTINO (S) CONTEMPLADO (S)	Residencial <small>ART 2.1.25. OGUC</small>	Equipamiento <small>ART. 2.1.33. OGUC</small>	Act. Productivas <small>ART 2.1.28. OGUC</small>	Infraestructura <small>ART 2.1.29. OGUC</small>	Área verde <small>ART 2.1.31. OGUC</small>	Espacio Público <small>ART 2.1.30. OGUC</small>
SUPERFICIE EDIFICADA	62,13	--	--	--	--	--

6.2 NORMAS URBANÍSTICAS

PREDIO(S) EMPLAZADO(S) EN ÁREA DE RIESGO	<input checked="" type="checkbox"/> NO	<input type="checkbox"/> SÍ	<input type="checkbox"/> PARCIAL
NORMAS URBANÍSTICAS	PROYECTADO	PERMITIDO	
DENSIDAD	3 Hab/há	O.G.U.C.	
COEFICIENTE DE OCUPACIÓN PISOS SUPERIORES (sobre 1er piso)	***	O.G.U.C.	
COEFICIENTE DE OCUPACIÓN DE SUELO (1er piso)	0,012	O.G.U.C.	
COEFICIENTE DE CONSTRUCTIBILIDAD	0,012	O.G.U.C.	



DISTANCIAMIENTOS	12,00 mts.	O.G.U.C.
RASANTE	70°	O.G.U.C.
SISTEMA DE AGRUPAMIENTO	AISLADO	O.G.U.C.
ADOSAMIENTO	NO CONTEMPLA	O.G.U.C.
ANTEJARDÍN	20,00 Mts.	O.G.U.C.
ALTURA EN METROS Y/O PISOS	4,40 Mts.	O.G.U.C.
ESTACIONAMIENTOS AUTOMÓVILES	1	--
ESTACIONAMIENTOS BICICLETAS	--	--
ESTACIONAMIENTOS OTROS VEHÍCULOS (ESPECIFICAR)	--	--
ESTACIONAMIENTOS PARA PERSONAS CON DISCAPACIDAD	--	--

DESCUENTO ESTACIONAMIENTO PARA AUTOMÓVILES POR ESTACIONAMIENTO PARA BICICLETAS	<input type="checkbox"/> SÍ	<input checked="" type="checkbox"/> NO	CANTIDAD DESCONTADA	--
--	-----------------------------	--	---------------------	----

6.3 USO DE SUELO Y DESTINO(S) CONTEMPLADOS(S)

TIPO DE USO	Residencial ART 2.1.25. OGUC	Equipamiento ART. 2.1.33. OGUC	Act. Productivas ART 2.1.28. OGUC	Infraestructura ART 2.1.29. OGUC	Area verde ART 2.1.31. OGUC	Espacio Público ART 2.1.30. OGUC
CLASE / DESTINO	VIVIENDA	--	--	--	--	--
ACTIVIDAD	--					
ESCALA	(Art. 2.1.36. OGUC)	--				

6.4 PROTECCIONES OFICIALES

<input checked="" type="checkbox"/> NO	<input type="checkbox"/> Sí, especificar	<input type="checkbox"/> ZCH	<input type="checkbox"/> ICH	<input type="checkbox"/> ZOIT	<input type="checkbox"/> OTRO; especificar
<input type="checkbox"/> MONUMENTO NACIONAL:	<input type="checkbox"/> ZT	<input type="checkbox"/> MH	<input type="checkbox"/> SANTUARIO DE LA NATURALEZA		

6.5 FORMA DE CUMPLIMIENTO ARTÍCULO 70° LGUC (*)

CESIÓN	<input type="checkbox"/>	APORTE	<input checked="" type="checkbox"/>	OTRO ESPECIFICAR	<input type="checkbox"/>
--------	--------------------------	--------	-------------------------------------	------------------	--------------------------

(*) SÓLO EN CASO DE PROYECTOS QUE CONLLEVEN CRECIMIENTO URBANO POR DENSIFICACIÓN (exigible conforme a plazos del Artículo primero transitorio de la Ley N° 20.958)

6.6 CÁLCULO DEL PORCENTAJE DE CESIÓN OBRA NUEVA

(sólo en casos de proyectos de crecimiento urbano por densificación)

Exigible conforme a plazos del Artículo primero transitorio de la Ley N° 20.958 (artículo 2.2.5. Bis OGUC)

PROYECTO	PORCENTAJE DE CESIÓN
(a) <input checked="" type="checkbox"/> CON DENSIDAD DE OCUPACIÓN HASTA 8.000 Personas/Hectárea	(DENSIDAD DE OCUPACIÓN) $\frac{3}{2000} \times 11 = 0,01\%$
(b) <input type="checkbox"/> CON DENSIDAD DE OCUPACIÓN SOBRE 8.000 Personas/Hectárea	44%

Nota 1: En el proyecto de edificación de Obra Nueva, se debe efectuar el cálculo de la edificación completa.

Nota 2: Para calcular la Densidad de Ocupación, se debe considerar la carga de ocupación (según art. 4.2.4. de la OGUC) que se incrementa en el o los terrenos del proyecto, sin considerar en el cálculo, la cantidad de personas que ocupaban las edificaciones existentes, incluso si estas fuesen demolidas para materializar el proyecto. Sólo podrá descontarse la carga de ocupación de edificaciones a demoler, en los casos que el permiso de demolición se solicite en forma conjunta con la solicitud de permiso de edificación, y se adjunten los antecedentes respectivos a dicha solicitud, conforme al inciso final del artículo 5.1.6. y al inciso tercero del artículo 5.1.4., ambos de la O.G.U.C.

Nota 3: La Densidad de Ocupación, se obtiene de la siguiente fórmula: $(\text{Carga de ocupación del proyecto calculada según el art. 4.2.4. de la OGUC}) \times 10.000$

Superficie del terreno (que considera el terreno más la superficie exterior hasta el eje del espacio público adyacente existente o previsto en el IPT hasta un máximo de 30 m)

6.7 CÁLCULO DEL APORTE (EN LOS CASOS QUE CORRESPONDA)

(c) AVALÚO FISCAL VIGENTE A LA FECHA DE LA SOLICITUD DEL PERMISO, CORRESPONDIENTE AL O LOS TERRENOS (no se debe incluir valor de edificaciones existentes)	\$8.846.339.-	(d) PORCENTAJE DE BENEFICIO POR CONSTRUCTIBILIDAD	-- %
(e) AVALÚO FISCAL INCREMENTADO, CORRESPONDIENTE AL O LOS TERRENOS (*) [(c) + {(c) x (d)}]	X	0,01 % % DE CESIÓN [(a) o (b)]	= \$885.- APORTE EQUIVALENTE EN DINERO [(e) x {(a) o (b)}]

(*) El Avalúo Fiscal debe incrementarse en la misma proporción que el aumento de constructibilidad obtenido por un beneficio normativo (inciso 2° art. 2.2.5. Bis C. OGUC)

6.8 INCENTIVOS NORMATIVOS DEL IPT, A LOS QUE SE ACOGE EL PROYECTO

(Art. 184 LGUC)

BENEFICIO	CONDICIÓN PARA OPTAR AL BENEFICIO:
BENEFICIO	CONDICIÓN PARA OPTAR AL BENEFICIO:
BENEFICIO	CONDICIÓN PARA OPTAR AL BENEFICIO:

6.9 DISPOSICIONES ESPECIALES A QUE SE ACOGE EL PROYECTO

<input checked="" type="checkbox"/> D.F.L-N°2 de 1959	<input type="checkbox"/> Conjunto Armónico	<input type="checkbox"/> Proyección Sombras Art. 2.6.11. OGUC	<input type="checkbox"/> Segunda Vivienda Art. 6.2.4. OGUC
<input type="checkbox"/> Ley N° 19.537 Copropiedad Inmobiliaria	<input type="checkbox"/> Beneficio Fusión Art. 63 LGUC	<input type="checkbox"/> Conj. Viv. Econ. Art. 6.1.8. OGUC	<input type="checkbox"/> Art. 2.4.1. OGUC Inciso Segundo
<input type="checkbox"/> Art. 6.6.1. OGUC, según resolución N°	(V y U) de fecha	vigente hasta	
<input checked="" type="checkbox"/> Otro ; especificar	CAPITULO 6, TITULO 5 O.G.U. y C., ARTICULO 5.1.7. O.G.U. y C.		

6.10 NÚMERO DE UNIDADES TOTALES POR DESTINO


Art 6° letra L- D.S. N° 167 de 2016 MTT

VIVIENDAS	BODEGAS	OFICINAS	LOCALES COMERCIALES	Otro; especificar	TOTAL UNIDADES
1	--	--	--	N°	1

ESTACIONAMIENTOS para automóviles	1	Otros Estacionamientos exigidos (IPT):	Especificar	Cantidad	Especificar	Cantidad
ESTACIONAMIENTOS para bicicletas	--					

6.11 PARA PROYECTOS DE CONDOMINIO TIPO B

SUPERFICIE TOTAL DE TERRENO	CANTIDAD DE SITIOS RESULTANTES
-----------------------------	--------------------------------



7 OTRAS AUTORIZACIONES QUE FORMAN PARTE DE ESTE PERMISO (Inciso final Art. 5.1.6. de la OGUC)

<input type="checkbox"/> DEMOLICIÓN	<input type="checkbox"/> INSTALACIÓN DE FAENAS	<input type="checkbox"/> INSTALACIÓN DE GRÚAS Y SIMILARES
<input type="checkbox"/> OTRAS (especificar)	<input type="checkbox"/> EJECUCIÓN DE EXCAVACIONES, ENTIBACIONES Y SOCIALZADO	

8 CLASIFICACIÓN DE LA CONSTRUCCIÓN

CLASIFICACIÓN	m2	%(*)	VALOR m2 (**)	CLASIFICACIÓN	m2	%(*)	VALOR m2 (**)
E-4	62,13	1,5	132.351.-				

(*) El 100% corresponde a la superficie edificada total que se calcula según Tabla de Costos Unitarios MINVU
 (**) Valor de la Tabla de Costos Unitarios MINVU vigente a la fecha de ingreso de la solicitud.

9 DERECHOS MUNICIPALES

(a) PRESUPUESTO (Calculado con Tabla Costos Unitarios MINVU)		\$	8.139.094.-
(b) SUBTOTAL 1 DERECHOS MUNICIPALES [(a) x (1,5% Art. 130 LGUC)]	%	\$	122.094.-
(c) DESCUENTO POR UNIDADES DE CASAS O PISOS TIPO REPETIDOS	(-)	\$	--
(d) SUBTOTAL 2 DERECHOS MUNICIPALES [(b) - (c)]		\$	--
(e) DESCUENTO 30% CON INFORME DE REVISOR INDEPENDIENTE [(d) x (30%)]	(-)	\$	--
(f) DESCUENTO MONTO CONSIGNADO AL INGRESO SOLICITUD	(-)	\$	--
(g) TOTAL DERECHOS A PAGAR [(d) - (e) - (f)]		\$	122.094.-
GIRO INGRESO MUNICIPAL NÚMERO	547	FECHA :	12-Feb-2026

9.1.- CÁLCULO DE DESCUENTO POR UNIDADES REPETIDAS (Art. 130 LGUC; Art. 5.1.14. OGUC)

Unidades de Casas o pisos tipo repetidos	Porcentaje de descuentos de los derechos municipales	número máximo de unidades con descuento por tramo	DESCUENTO (\$)
1° y 2°	0%	0	--
3°,4° y 5°	10%	3	--
6°,7°,8°,9 y 10°	20%	5	--
11 a la 20 , inclusive	30%	10	--
21 a la 40 ° inclusive	40%	20	--
41 o más	50%	variable	--
TOTAL DESCUENTO:			--

Esta tabla se debe aplicar para cada vivienda o piso tipo que se repita

10 GLOSARIO:

- | | | |
|---|--|--|
| D.F.L.: Decreto con Fuerza de Ley | I.P.T.:Instrumento de Planificación Territorial. | SAG: Servicio Agrícola y Ganadero |
| D.S: Decreto Supremo | LGUC: Ley General de Urbanismo y Construcciones | SEREMI: Secretaria Regional Ministerial |
| EISTU: Estudio de Impacto Sistema Transporte Urbano | MH: Monumento Histórico | SEIM: Sistema de Evaluación de Impacto en Movilidad. |
| GIM: Giro de Ingreso Municipal | MINAGRI: Ministerio de Agricultura. | ZCH: Zona de Conservación Histórica |
| ICH: Inmueble de Conservación Histórica | MINVU: Ministerio de Vivienda y Urbanismo | ZOIT: Zona de Interés Turístico |
| IMIV:Informe de Mitigación de Impacto Vial | MTT: Ministerio de Transportes y Telecomunicaciones | ZT: Zona Típica |
| INE: Instituto Nacional de Estadísticas | OGUC:Ordenanza General de Urbanismo y Construcciones | |

NOTAS: (SOLO PARA SITUACIONES ESPECIALES)



DANIELA FIGUEROA MENDOZA

ARQUITECTO REVISOR
nombre y firma



FABLO SAAVEDRA ORTIZ

DIRECTOR DE OBRAS MUNICIPALES
nombre y firma

NOMBRE DEL INSPECTOR TÉCNICO DE OBRA (*)	INSCRIPCIÓN REGISTRO	
	CATEGORÍA	N°
--		
NOMBRE DEL REVISOR INDEPENDIENTE (cuando corresponda)	REGISTRO	CATEGORÍA
--		
NOMBRE O RAZÓN SOCIAL DEL REVISOR DEL PROYECTO DE CÁLCULO ESTRUCTURAL (cuando corresponda)	REGISTRO	CATEGORÍA
--		
NOMBRE DEL PROFESIONAL RESPONSABLE DE LA REVISIÓN DEL PROYECTO DE CÁLCULO ESTRUCTURAL	R.U.T	
--	--	

(*) Podrá individualizarse hasta antes del inicio de las obras.

6 CARACTERÍSTICAS DEL PROYECTO DE OBRA NUEVA

EDIFICIOS DE USO PÚBLICO	<input type="checkbox"/> TODO	<input type="checkbox"/> PARTE	<input checked="" type="checkbox"/> NO ES EDIFICIO DE USO PÚBLICO
CARGA DE OCUPACIÓN TOTAL DE LAS EDIFICACIONES (personas) según artículo 4.2.4. OGUC.	3,8	DENSIDAD DE OCUPACIÓN (personas/hectárea)	69,27
CRECIMIENTO URBANO	<input type="checkbox"/> NO	<input checked="" type="checkbox"/> SÍ	Explicitar: densificación / extensión
			DENSIFICACIÓN
LOTEO CON CONSTRUCCIÓN SIMULTÁNEA	<input type="checkbox"/> SÍ	<input checked="" type="checkbox"/> NO	LOTEO DFL 2
			<input type="checkbox"/> SÍ <input type="checkbox"/> NO
PROYECTO, se desarrollará en etapas:	<input type="checkbox"/> SÍ	<input checked="" type="checkbox"/> NO	cantidad de etapas
			--
ETAPAS CON MITIGACIONES PARCIALES (a considerar en IMIV, art. 173 LGUC)	--	Etapas art 9° del DS 167 (MTT) de 2016	--

6.1 SUPERFICIES

SUPERFICIE	ÚTIL (m2)	COMÚN (m2)	TOTAL (m2)
S. EDIFICADA SUBTERRÁNEO (S)	--	--	--
S. EDIFICADA SOBRE TERRENO (1er piso + pisos superiores)	58,00	0,00	58,00
S. EDIFICADA TOTAL	58,00	0,00	58,00
SUPERFICIE OCUPACIÓN SOLO EN PRIMER PISO (m2)	58,00	SUPERFICIE TOTAL DEL PREDIO O LOS PREDIOS (m2)	445,05

S. EDIFICADA SUBTERRÁNEO (S) (agregar hoja adicional si hubiere más subterráneos)

S. Edificada por nivel o piso	ÚTIL (m2)	COMÚN (m2)	TOTAL (m2)
nivel o piso -1			
nivel o piso -2			
nivel o piso -3			
nivel o piso -4			
nivel o piso -5			
TOTAL	--	--	--

S. EDIFICADA SOBRE TERRENO (agregar hoja adicional si hubiere más pisos sobre el nivel de suelo natural)

S. Edificada por nivel o piso	ÚTIL (m2)	COMÚN (m2)	TOTAL (m2)
nivel o piso 1	58,00	0,00	58,00
nivel o piso 2			
nivel o piso 3			
nivel o piso 4			
nivel o piso 5			
nivel o piso 6			
nivel o piso 7			
nivel o piso 8			
nivel o piso 9			
nivel o piso 10			
TOTAL	58,00	0,00	58,00

S. EDIFICADA POR DESTINO

DESTINO (S) CONTEMPLADO (S)	Residencial ART 2.1.25. OGUC	Equipamiento ART. 2.1.33. OGUC	Act. Productivas ART 2.1.28. OGUC	Infraestructura ART 2.1.29. OGUC	Área verde ART 2.1.31. OGUC	Espacio Público ART 2.1.30. OGUC
SUPERFICIE EDIFICADA	58,00	--	--	--	--	--

6.2 NORMAS URBANÍSTICAS

PREDIO(S) EMPLAZADO(S) EN ÁREA DE RIESGO	<input checked="" type="checkbox"/> NO	<input type="checkbox"/> SÍ	<input type="checkbox"/> PARCIAL
NORMAS URBANÍSTICAS	PROYECTADO	PERMITIDO	
DENSIDAD	69,27 Hab/há	120 Hab/há	
COEFICIENTE DE OCUPACIÓN PISOS SUPERIORES (sobre 1er piso)	***	O.G.U.C.	
COEFICIENTE DE OCUPACIÓN DE SUELO (1er piso)	0,13	0,6	
COEFICIENTE DE CONSTRUCTIBILIDAD	0,13	3	



18 FEB 2026

DISTANCIAMIENTOS	SEGUN ART. 2.6.3. O.G.U.C.	O.G.U.C.
RASANTE	70°	O.G.U.C.
SISTEMA DE AGRUPAMIENTO	AISLADO	AISLADO/PAREADO/CONTINUO
ADOSAMIENTO	NO CONTEMPLA	SE PERMITE
ANTEJARDÍN	3,00 Mts.	Art. 11
ALTURA EN METROS Y/O PISOS	4,36 Mts. / 1 PISO	14,00 Mts.
ESTACIONAMIENTOS AUTOMÓVILES	1	--
ESTACIONAMIENTOS BICICLETAS	--	--
ESTACIONAMIENTOS OTROS VEHÍCULOS (ESPECIFICAR)	--	--
ESTACIONAMIENTOS PARA PERSONAS CON DISCAPACIDAD	--	--

DESCUENTO ESTACIONAMIENTO PARA AUTOMÓVILES POR ESTACIONAMIENTO PARA BICICLETAS	<input type="checkbox"/> SÍ	<input checked="" type="checkbox"/> NO	CANTIDAD DESCONTADA	--
--	-----------------------------	--	---------------------	----

6.3 USO DE SUELO Y DESTINO(S) CONTEMPLADOS(S)

TIPO DE USO	Residencial ART 2.1.25. OGUC	Equipamiento ART. 2.1.33. OGUC	Act. Productivas ART 2.1.28. OGUC	Infraestructura ART 2.1.29. OGUC	Area verde ART 2.1.31. OGUC	Espacio Público ART 2.1.30. OGUC
CLASE / DESTINO	VIVIENDA	--	--	--	--	--
ACTIVIDAD	--					
ESCALA	(Art. 2.1.36. OGUC)	--				

6.4 PROTECCIONES OFICIALES

<input checked="" type="checkbox"/> NO	<input type="checkbox"/> Sí, especificar	<input type="checkbox"/> ZCH	<input type="checkbox"/> ICH	<input type="checkbox"/> ZOIT	<input type="checkbox"/> OTRO; especificar
<input type="checkbox"/> MONUMENTO NACIONAL:	<input type="checkbox"/> ZT	<input type="checkbox"/> MH	<input type="checkbox"/> SANTUARIO DE LA NATURALEZA		

6.5 FORMA DE CUMPLIMIENTO ARTÍCULO 70° LGUC (*)

CESIÓN <input type="checkbox"/>	APORTE <input checked="" type="checkbox"/>	<input type="checkbox"/> OTRO ESPECIFICAR:
---------------------------------	--	--

(*) SÓLO EN CASO DE PROYECTOS QUE CONLLEVEN CRECIMIENTO URBANO POR DENSIFICACIÓN (exigible conforme a plazos del Artículo primero transitorio de la Ley N° 20.958)

6.6 CÁLCULO DEL PORCENTAJE DE CESIÓN OBRA NUEVA

(sólo en casos de proyectos de crecimiento urbano por densificación)

Exigible conforme a plazos del Artículo primero transitorio de la Ley N° 20.958 (artículo 2.2.5. Bis OGUC)

PROYECTO	PORCENTAJE DE CESIÓN
(a) <input checked="" type="checkbox"/> CON DENSIDAD DE OCUPACIÓN HASTA 8.000 Personas/Hectárea	(DENSIDAD DE OCUPACIÓN) $\frac{69,27}{2000} \times 11 = 0,38 \%$
(b) <input type="checkbox"/> CON DENSIDAD DE OCUPACIÓN SOBRE 8.000 Personas/Hectárea	44%

Nota 1: En el proyecto de edificación de Obra Nueva, se debe efectuar el cálculo de la edificación completa.

Nota 2: Para calcular la Densidad de Ocupación, se debe considerar la carga de ocupación (según art. 4.2.4. de la OGUC) que se incrementa en el o los terrenos del proyecto, sin considerar en el cálculo, la cantidad de personas que ocupaban las edificaciones existentes, incluso si estas fuesen demolidas para materializar el proyecto. Sólo podrá descontarse la carga de ocupación de edificaciones a demoler, en los casos que el permiso de demolición se solicite en forma conjunta con la solicitud de permiso de edificación, y se adjunten los antecedentes respectivos a dicha solicitud, conforme al inciso final del artículo 5.1.6. y al inciso tercero del artículo 5.1.4., ambos de la O.G.U.C.

Nota 3: La Densidad de Ocupación, se obtiene de la siguiente fórmula: $(\text{Carga de ocupación del proyecto calculada según el art. 4.2.4. de la OGUC}) \times 10.000$
(Art. 2.2.5. Bis OGUC)

Superficie del terreno (que considera el terreno más la superficie exterior hasta el eje del espacio público adyacente existente o previsto en el IPT hasta un máximo de 30 m)

6.7 CÁLCULO DEL APORTE (EN LOS CASOS QUE CORRESPONDA)

(c) AVALÚO FISCAL VIGENTE A LA FECHA DE LA SOLICITUD DEL PERMISO, CORRESPONDIENTE A LOS TERRENOS (no se debe incluir valor de edificaciones existentes)	\$20.236.317.-	(d) PORCENTAJE DE BENEFICIO POR CONSTRUCTIBILIDAD	-- %
(e) AVALÚO FISCAL INCREMENTADO, CORRESPONDIENTE AL O LOS TERRENOS (*) [(c) + ((c) x (d))]	X	0,38 % % DE CESIÓN [(a) o (b)]	= \$76.898.- APORTE EQUIVALENTE EN DINERO [(e) x ((a) o (b))]

(*) El Avalúo Fiscal debe incrementarse en la misma proporción que el aumento de constructibilidad obtenido por un beneficio normativo (inciso 2° art. 2.2.5. Bis C. OGUC)

6.8 INCENTIVOS NORMATIVOS DEL IPT, A LOS QUE SE ACOGE EL PROYECTO

(Art. 184 LGUC)

BENEFICIO	CONDICIÓN PARA OPTAR AL BENEFICIO:
BENEFICIO	CONDICIÓN PARA OPTAR AL BENEFICIO:
BENEFICIO	CONDICIÓN PARA OPTAR AL BENEFICIO:

6.9 DISPOSICIONES ESPECIALES A QUE SE ACOGE EL PROYECTO

<input checked="" type="checkbox"/> D.F.L-N°2 de 1959	<input type="checkbox"/> Conjunto Armónico	<input type="checkbox"/> Proyección Sombras Art. 2.6.11. OGUC	<input type="checkbox"/> Segunda Vivienda Art. 6.2.4. OGUC
<input type="checkbox"/> Ley N° 19.537 Copropiedad Inmobiliaria	<input type="checkbox"/> Beneficio Fusión Art. 63 LGUC	<input type="checkbox"/> Conj. Viv. Econ. Art. 6.1.8. OGUC	<input type="checkbox"/> Art. 2.4.1. OGUC Inciso Segundo
<input type="checkbox"/> Art. 6.6.1. OGUC, según resolución N°	(V y U) de fecha		vigente hasta
<input checked="" type="checkbox"/> Otro ; especificar	CAPITULO 6, TITULO 5 O.G.U. y C., ARTICULO 5.1.7. O.G.U. y C.		

6.10 NÚMERO DE UNIDADES TOTALES POR DESTINO

Art 6° letra L- D.S. N° 167 de 2016 MTT

VIVIENDAS	BODEGAS	OFICINAS	LOCALES COMERCIALES	Otro; especificar	TOTAL UNIDADES
1	--	--	--	N°	1
ESTACIONAMIENTOS para automóviles	1	Otros Estacionamientos exigidos (IPT):	Especificar	Cantidad	Especificar
ESTACIONAMIENTOS para bicicletas	--				

6.11 PARA PROYECTOS DE CONDOMINIO TIPO B

SUPERFICIE TOTAL DE TERRENO	CANTIDAD DE SITIOS RESULTANTES
-----------------------------	--------------------------------



18 FEB 2026

7 OTRAS AUTORIZACIONES QUE FORMAN PARTE DE ESTE PERMISO (Inciso final Art. 5.1.6. de la OGUC)

<input type="checkbox"/> DEMOLICIÓN	<input type="checkbox"/> INSTALACIÓN DE FAENAS	<input type="checkbox"/> INSTALACIÓN DE GRÚAS Y SIMILARES
<input type="checkbox"/> OTRAS (especificar)	<input type="checkbox"/> EJECUCIÓN DE EXCAVACIONES, ENTIBACIONES Y SOCIALZADOS	

8 CLASIFICACIÓN DE LA CONSTRUCCIÓN

CLASIFICACIÓN	m2	%(*)	VALOR m2 (**)	CLASIFICACIÓN	m2	%(*)	VALOR m2 (**)
E-4	58,00	1,5	132.351.-				

(*) El 100% corresponde a la superficie edificada total que se calcula según Tabla de Costos Unitarios MINVU
 (**) Valor de la Tabla de Costos Unitarios MINVU vigente a la fecha de ingreso de la solicitud.

9 DERECHOS MUNICIPALES

(a) PRESUPUESTO (Calculado con Tabla Costos Unitarios MINVU)		\$	7.676.358.-
(b) SUBTOTAL 1 DERECHOS MUNICIPALES [(a) x (1,5% Art. 130 LGUC)]	%	\$	115.145.-
(c) DESCUENTO POR UNIDADES DE CASAS O PISOS TIPO REPETIDOS	(-)	\$	--
(d) SUBTOTAL 2 DERECHOS MUNICIPALES [(b) - (c)]		\$	--
(e) DESCUENTO 30% CON INFORME DE REVISOR INDEPENDIENTE [(d) x (30%)]	(-)	\$	--
(f) DESCUENTO MONTO CONSIGNADO AL INGRESO SOLICITUD	(-)	\$	--
(g) TOTAL DERECHOS A PAGAR [(d) - (e) - (f)]		\$	115.145.-
GIRO INGRESO MUNICIPAL NÚMERO	631	FECHA :	18-Feb-2026

9.1.- CÁLCULO DE DESCUENTO POR UNIDADES REPETIDAS (Art. 130 LGUC; Art. 5.1.14. OGUC)

Unidades de Casas o pisos tipo repetidos	Porcentaje de descuentos de los derechos municipales	número maximo de unidades con descuento por tramo	DESCUENTO (\$)
1° y 2°	0%	0	
3°,4° y 5°	10%	3	
6°,7°,8°,9 y 10°	20%	5	
11 a la 20 , inclusive	30%	10	
21 a la 40 ° inclusive	40%	20	
41 o más	50%	variable	
TOTAL DESCUENTO:			

Esta tabla se debe aplicar para cada vivienda o piso tipo que se repita

10 GLOSARIO:

D.F.L.: Decreto con Fuerza de Ley	I.P.T: Instrumento de Planificación Territorial.	SAG: Servicio Agrícola y Ganadero
D.S: Decreto Supremo	LGUC: Ley General de Urbanismo y Construcciones	SEREMI: Secretaría Regional Ministerial
EISTU: Estudio de Impacto Sistema Transporte Urbano	MH: Monumento Histórico	SEIM: Sistema de Evaluación de Impacto en Movilidad.
GIM: Giro de Ingreso Municipal	MINAGRI: Ministerio de Agricultura.	ZCH: Zona de Conservación Histórica
ICH: Inmueble de Conservación Histórica	MINVU: Ministerio de Vivienda y Urbanismo	ZOIT: Zona de Interés Turístico
IMIV: Informe de Mitigación de Impacto Vial	MTT: Ministerio de Transportes y Telecomunicaciones	ZT: Zona Típica
INE: Instituto Nacional de Estadísticas	OGUC: Ordenanza General de Urbanismo y Construcciones	

NOTAS: (SOLO PARA SITUACIONES ESPECIALES)



DANIELA FIGUEROA MENDOZA

ARQUITECTO REVISOR
 nombre y firma



PABLO SAAVEDRA ORTIZ

DIRECTOR DE OBRAS MUNICIPALES
 nombre y firma

18 FEB 2026

CERTIFICADO DE REGULARIZACION DE EDIFICACIONES EXISTENTES DAÑADAS A CONSECUENCIA DE UNA CATASTROFE (Permiso y Recepción Definitiva)

Nota: Tener presente plazos establecidos en art. 5.1.4. inciso 2° de OGUC, para poder acogerse a procedimientos simplificados (6 años desde la fecha del decreto que la declara)

DIRECCION DE OBRAS - I. MUNICIPALIDAD DE :

CABRERO

REGIÓN :

DEL BIOBIO

<input checked="" type="checkbox"/> URBANO	<input type="checkbox"/> RURAL
---	---------------------------------------

NUMERO DE PERMISO
009
FECHA
13/02/2026
ROL S.I.I
179-255

VISTOS:

- A) Las atribuciones emanadas del Art. 24 de la Ley Orgánica Constitucional de Municipalidades.
- B) Las disposiciones de la Ley General de Urbanismo y Construcciones, en especial el Art. 116 bis D) y su OGUC.
- C) La solicitud de permiso de Regularización correspondiente al formulario 8.13. S.P. Reg. Art. 5.1.4. N°7.
- D) Los antecedentes que comprenden el expediente N° 028 / 13-10-25
- E) El Decreto Supremo N° 202 del 13-06-2024, que declara zona afectada por catástrofe.
- F) El giro de ingreso municipal N° 284 de fecha 23/01/2026 de pago de derechos municipales, cuando corresponda.

RESUELVO:

- 1.- Otorgar Certificado de Regularización (Permiso y Recepción Definitiva) de la edificación ubicada en calle / avenida camino PASAJE MANUEL ROJAS N° 12 Lote N° 16 manzana 3 localidad o loteo VILLA SAN MARCOS, CABRERO sector URBANO - ZEXH1 de conformidad a los planos y antecedentes timbrados por esta D.O.M., que forman parte del presente certificado, mencionados en las letras C) y D) de los "vistos".
- 2.- Que la edificación que se regulariza se acoge a las siguientes normas especiales: SE ACOGE AL ARTICULO 5.1.7. DE LA O.G.U.C. Y AL CAPITULO 6, TITULO 5 DE LA O.G.U.C.
- 3.- Otros. (Especificar) DDU 447/2020: Punto 2.4.6.: PERMISOS EN ZONAS DECLARADAS AFECTADAS POR CATASTROFE, CONFORME AL ARTICULO 116 bis DE LA L.G.U.C. DE RECONSTRUCCIÓN, AMPLIACIÓN, REGULARIZACIÓN, VIVIENDA TIPO, U OTRAS CONTEMPLADAS EN EL NUMERAL 6 DEL ARTICULO 5.1.4. DE LA L.G.U.C., EN TANTO QUEDEN EXENTOS DE CUMPLIR LA NORMA DE CESIONES.

Nota: Se hace presente que si se tratare de la regularización de una vivienda que se acoge al D.F.L. N° 2, el presente Certificado de Regularización deberá ser reducido a Escritura Pública.

4.- INDIVIDUALIZACIÓN DEL PROPIETARIO

NOMBRE O RAZÓN SOCIAL DEL PROPIETARIO	R.U.T.
MARCOS ANTONIO MUÑOZ VILLALOBOS	
REPRESENTANTE LEGAL DEL PROPIETARIO (cuando corresponda)	R.U.T.
--	--

5.- INDIVIDUALIZACIÓN DE LOS PROFESIONALES

NOMBRE o RAZÓN SOCIAL DE LA EMPRESA (cuando corresponda)	R.U.T.
--	--
NOMBRE DEL ARQUITECTO	R.U.T.
CARLA PAMELA CASSONE VENEGAS	
NOMBRE DEL CALCULISTA (cuando corresponda)	R.U.T.
--	--

6.- CARACTERÍSTICAS PRINCIPALES DE LA RECEPCIÓN

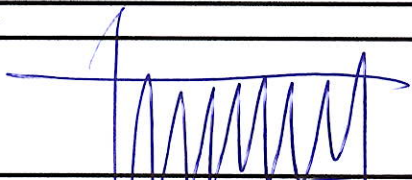
SUPERFICIE TOTAL (m²)	97,57	SUPERFICIE TERRENO (m²)	79,38	N° DE PISOS	2
DESTINO DE LA EDIFICACIÓN	VIVIENDA				



OTRAS (especificar)	*****
---------------------	-------

NOTA:
 SUPERFICIE EXISTENTE: 29,47 m²
 SUPERFICIE A REGULARIZAR: 97,57 m²
 PRIMER NIVEL: 47,77 m²
 SEGUNDO NIVEL: 49,80 m²
 TOTAL CONSTRUIDO: 127,04 m²





 PABLO SAAVEDRA ORTIZ
 DIRECTOR DE OBRAS MUNICIPALES

REVISORES
 MUNICIPALES:

.....
 DANIELA

 FIGUEROA

 MENDOZA



CERTIFICADO DE REGULARIZACION DE EDIFICACIONES EXISTENTES DAÑADAS A CONSECUENCIA DE UNA CATASTROFE (Permiso y Recepción Definitiva)

Nota: Tener presente plazos establecidos en art. 5.1.4. inciso 2° de OGUC, para poder acogerse a procedimientos simplificados (6 años desde la fecha del decreto que la declara)

DIRECCION DE OBRAS - I. MUNICIPALIDAD DE :

CABRERO

REGIÓN :

DEL BIOBIO

<input checked="" type="checkbox"/> URBANO	<input type="checkbox"/> RURAL
---	---------------------------------------

NUMERO DE PERMISO
010
FECHA
13/02/2026
ROL S.I.I
206-794

VISTOS:

- A) Las atribuciones emanadas del Art. 24 de la Ley Orgánica Constitucional de Municipalidades.
- B) Las disposiciones de la Ley General de Urbanismo y Construcciones, en especial el Art. 116 bis D) y su OGUC.
- C) La solicitud de permiso de Regularización correspondiente al formulario 8.13. S.P. Reg. Art. 5.1.4. N°7.
- D) Los antecedentes que comprenden el expediente N° 024 / 25-09-25
- E) El Decreto Supremo N° 202 del 13-06-2024, que declara zona afectada por catástrofe.
- F) El giro de ingreso municipal N° 525 de fecha 11/02/2026 de pago de derechos municipales, cuando corresponda.

RESUELVO:

- 1.- Otorgar Certificado de Regularización (Permiso y Recepción Definitiva) de la edificación ubicada en calle / avenida camino CHACRA MAY MAY, PARCELA 2-3
N° --- Lote N° --- manzana --- localidad o loteo SECTOR LA COLONIA MONTE ÁGUILA
sector RURAL de conformidad a los planos y antecedentes timbrados por esta D.O.M., que forman parte Urbano o Rural del presente certificado, mencionados en las letras C) y D) de los "vistos".
- 2.- Que la edificación que se regulariza se acoge a las siguientes normas especiales:

- 3.- Otros.(Especificar) DDU 447/2020: Punto 2.4.6.: PERMISOS EN ZONAS DECLARADAS AFECTADAS POR CATASTROFE, CONFORME AL ARTÍCULO 116 bis DE LA L.G.U.C. DE RECONSTRUCCIÓN, AMPLIACIÓN, REGULARIZACIÓN, VIVIENDA TIPO, U OTRAS CONTEMPLADAS EN EL NUMERAL 6 DEL ARTÍCULO 5.1.4. DE LA L.G.U.C., EN TANTO QUEDEN EXENTOS DE CUMPLIR LA NORMA DE CESIONES.

Nota: Se hace presente que si se tratare de la regularización de una vivienda que se acoge al D.F.L. N° 2, el presente Certificado de Regularización deberá ser reducido a Escritura Pública.

4.- INDIVIDUALIZACIÓN DEL PROPIETARIO

NOMBRE O RAZÓN SOCIAL DEL PROPIETARIO	R.U.T.
SOCIEDAD ACUÑA E HIJOS LIMITADA	
REPRESENTANTE LEGAL DEL PROPIETARIO (cuando corresponda)	R.U.T.
JUAN DE DIOS ACUÑA MARDONES	

5.- INDIVIDUALIZACIÓN DE LOS PROFESIONALES

NOMBRE o RAZÓN SOCIAL DE LA EMPRESA (cuando corresponda)	R.U.T.
---	---
NOMBRE DEL ARQUITECTO	R.U.T.
RODRIGO HERNÁN ARRUE FERNÁNDEZ	
NOMBRE DEL CALCULISTA (cuando corresponda)	R.U.T.
HERNÁN DANILO CÁCERES MOSCOSO	

6.- CARACTERÍSTICAS PRINCIPALES DE LA RECEPCIÓN

SUPERFICIE TOTAL (m²)	366,61	SUPERFICIE TERRENO (m²)	20.007,32	N° DE PISOS	1
DESTINO DE LA EDIFICACIÓN	GALPÓN BODEGA				



OTRAS (especificar)



[Handwritten signature]
 PABLO SAAVEDRA ORTIZ
 DIRECTOR DE OBRAS MUNICIPALES

REVISORES
 MUNICIPALES:

DANIELA
 FIGUEROA
 MENDOZA



[Handwritten signature]

CERTIFICADO DE REGULARIZACION DE EDIFICACIONES EXISTENTES DAÑADAS A CONSECUENCIA DE UNA CATASTROFE (Permiso y Recepción Definitiva)

Nota: Tener presente plazos establecidos en art. 5.1.4. inciso 2° de OGUC, para poder acogerse a procedimientos simplificados (6 años desde la fecha del decreto que la declara)

DIRECCION DE OBRAS - I. MUNICIPALIDAD DE :

CABRERO

REGIÓN :

DEL BIOBIO

<input type="checkbox"/> URBANO	<input checked="" type="checkbox"/> RURAL
---------------------------------	---

NUMERO DE PERMISO
011
FECHA
24/02/2026
ROL S.I.I
1099-270

VISTOS:

- A) Las atribuciones emanadas del Art. 24 de la Ley Orgánica Constitucional de Municipalidades.
- B) Las disposiciones de la Ley General de Urbanismo y Construcciones, en especial el Art. 116 bis D) y su OGUC.
- C) La solicitud de permiso de Regularización correspondiente al formulario 8.13. S.P. Reg. Art. 5.1.4. N°7.
- D) Los antecedentes que comprenden el expediente N° 029 / 15-10-25
- E) El Decreto Supremo N° 199 del 11-06-2024, que declara zona afectada por catástrofe.
- F) El giro de ingreso municipal N° 649 de fecha 19/02/2026 de pago de derechos municipales, cuando corresponda.

RESUELVO:

- 1.- Otorgar Certificado de Regularización (Permiso y Recepción Definitiva) de la edificación ubicada en calle / avenida camino RUTA N-892, CAMINO A QUILLÓN N° Lote N° 3 manzana localid o loteo SECTOR ROSA DE QUINEL sector RURAL de conformidad a los planos y antecedentes timbrados por esta D.O.M., que forman parte del presente certificado, mencionados en las letras C) y D) de los "vistos".
- 2.- Que la edificación que se regulariza se acoge a las siguientes normas especiales: *****
- 3.- Otros. (Especificar) DDU 447/2020: Punto 2.4.6.: PERMISOS EN ZONAS DECLARADAS AFECTADAS POR CATASTROFE, CONFORME AL ARTÍCULO 116 bis DE LA L.G.U.C. DE RECONSTRUCCIÓN, AMPLIACIÓN, REGULARIZACIÓN, VIVIENDA TIPO, U OTRAS CONTEMPLADAS EN EL NUMERAL 6 DEL ARTÍCULO 5.1.4. DE LA L.G.U.C., EN TANTO QUE DEN EXENTOS DE CUMPLIR LA NORMA DE CESIONES.

Nota: Se hace presente que si se tratare de la regularización de una vivienda que se acoge al D.F.L. N° 2, el presente Certificado de Regularización deberá ser reducido a Escritura Pública.

4.- INDIVIDUALIZACIÓN DEL PROPIETARIO

NOMBRE O RAZÓN SOCIAL DEL PROPIETARIO	R.U.T.
MARÍA ASCENSIÓN SÁEZ GUTIÉRREZ	
REPRESENTANTE LEGAL DEL PROPIETARIO (cuando corresponda)	R.U.T.
--	--

5.- INDIVIDUALIZACIÓN DE LOS PROFESIONALES

NOMBRE o RAZÓN SOCIAL DE LA EMPRESA (cuando corresponda)	R.U.T.
--	--
NOMBRE DEL ARQUITECTO	R.U.T.
LEONZO JUAN FRANCISCO SAN MARTÍN SAAVEDRA	
NOMBRE DEL CALCULISTA (cuando corresponda)	R.U.T.
--	--

6.- CARACTERÍSTICAS PRINCIPALES DE LA RECEPCIÓN

SUPERFICIE TOTAL (m²)	297,24	SUPERFICIE TERRENO (m²)	5.300,00	N° DE PISOS	1
DESTINO DE LA EDIFICACIÓN	VIVIENDA				



OTRAS (especificar)	****
---------------------	------



PABLO SAAVEDRA ORTIZ
DIRECTOR DE OBRAS MUNICIPALES

REVISORES
MUNICIPALES:

- DANIELA
- FIGUEROA
- MENDOZA
-
-



CERTIFICADO DE RECEPCIÓN DEFINITIVA DE OBRAS DE EDIFICACIÓN

OBRA NUEVA
DIRECCIÓN DE OBRAS MUNICIPALES DE :
CABRERO

REGIÓN: DEL BIOBIO

NÚMERO DE CERTIFICADO
006
FECHA
02-Feb-2026
ROL SII
264-1

VISTOS

- A) Las atribuciones emanadas del Art. 24 de la Ley Orgánica Constitucional de Municipalidades.
- B) Las disposiciones de la Ley General de Urbanismo y Construcciones en especial el Art.144, su ordenanza General, y el instrumento de planificación territorial.
- C) Las disposiciones del artículo 7° de la Ley N° 18.168, Ley General de Telecomunicaciones, tratándose de proyectos de edificación que corespondan a proyectos inmobiliarios que deban registrarse en el registro de proyectos inmobiliarios RPI.
- D) La solicitud de recepción definitiva de edificación debidamente suscrita por el propietario y arquitecto correspondiente al expediente S.R.D.ON. N° 049 / 31-12-2025
- E) El informe del arquitecto que señala que las obras se han ejecutado conforme al permiso aprobado, incluidas sus modificaciones.
- F) El informe del Revisor Independiente, cuando lo hubiere, que certifica que las obras de edificación se ejecutaron conforme al permiso aprobado.
- G) El informe del Inspector Técnico de Obra que señala que la obra se construyó conforme a las normas técnicas de construcción aplicables y al permiso, incluidas sus modificaciones. (cuando la obra hubiere contando con tal profesional)
- H) La Declaración Jurada del Constructor a cargo de la obra, donde afirma que las medidas de Gestión y Control de Calidad fueron aplicadas.
- I) Los antecedentes que comprenden el expediente S.P.ON. N° 041 / 16-09-2024
- J) Los antecedentes exigidos a los Art. 5.2.5. y 5.2.6. de la Ordenanza General de Urbanismo y Construcciones.
- K) Que se da cumplimiento al Art. 70 de la LGUC de la siguiente forma, según el crecimiento urbano que genera (en el caso de proyectos que conlleven crecimiento urbano por densificación, es exigible solo a partir del plazo establecido en el Artículo primero transitorio de la Ley N° 20.958):

Crecimiento Urbano por Extensión	Crecimiento Urbano por Densificación
<input type="checkbox"/> Cesión de terrenos (*)	<input type="checkbox"/> Cesión de terrenos (**)
	<input type="checkbox"/> Aporte en Dinero (***) (Canceló el siguiente monto: \$ <u>123.397.- GIM N°2814</u> , según (GIM y fecha): <u>18-Nov-2024</u>)
	<input type="checkbox"/> Otro (especificar) _____

(*) Este caso solo puede darse en un loteo con construcción simultánea, y las cesiones se perfeccionan conforme al Art. 135 de la LGUC al momento de la Recepción definitiva de las Obras de Urbanización.
 (**) En este caso las cesiones contempladas en el proyecto se perfeccionan al momento de la presente Recepción Definitiva, conforme al Art. 2.2.5. Bis de la OGUC, salvo que se trate de condominios con áreas afectas a declaratoria de utilidad pública, en cuyo caso, dichas cesiones se perfeccionarán al momento de la recepción de las obras de urbanización.
 (***) El pago debe realizarse en forma previa a la recepción. En caso de recepciones parciales, el pago debe ser proporcional a la densidad de ocupación de la parte que se recibe.

RESUELVO

1. Otorgar certificado de Recepción definitiva TOTAL de la obra destinada a UN LOCAL COMERCIAL (Total o Parcial)
 ubicada en calle/avenida/camino AVENIDA LAS VIOLETAS N° 722
 Lote N° 1 manzana 3 localidad o loteo VILLA BICENTENARIO, CABRERO
 sector ZEXH-1 de conformidad a los planos y antecedentes timbrados por esta DOM que forman parte del presente certificado, que incluye edificación (es) con una superficie edificada total de 71,76 m2, y las obras de mitigación contempladas en el -- que fueron --, según consta en -- (Ejecutadas o Caucionadas)
-- de fecha -- (EISTU - IMIV - IVB) (Documento o Tipo de Garantía)
2. Dejar constancia: Que la presente recepción se otorga amparado en las siguientes autorizaciones especiales: --
-- Plazos de la autorización: --
 (Art.121, Art.122, Art.123, Art.124 de la Ley General de Urbanismo y Construcciones)
3. Antecedentes del Proyecto
 NOMBRE DEL PROYECTO : LOCAL COMERCIAL
- 3.1 DATOS DEL PROPIETARIO:

NOMBRE O RAZÓN SOCIAL DEL PROPIETARIO		R.U.T.	
DARLYN ANDREA PARDO MEDINA		[REDACTED]	
REPRESENTANTE LEGAL DEL PROPIETARIO		R.U.T.	
--		--	
DIRECCIÓN: Nombre de la vía		N°	Local/ Of/ Depto
AVENIDA LAS VIOLETAS, VILLA BICENTENARIO		722	--
			Localidad
			CABRERO
COMUNA	CORREO ELECTRÓNICO	TELÉFONO FIJO	TELÉFONO CELULAR
CABRERO	--	--	--
PERSONERÍA DEL REPRESENTANTE LEGAL :		SE ACREDITÓ MEDIANTE <u>--</u> DE FECHA <u>--</u>	



3.2 INDIVIDUALIZACIÓN DE LOS PROFESIONALES

NOMBRE O RAZÓN SOCIAL de la empresa del ARQUITECTO (cuando corresponda)	R.U.T	
---	---	
NOMBRE DEL PROFESIONAL ARQUITECTO RESPONSABLE	R.U.T	
MATIAS ALONSO ANABALÓN GUTIÉRREZ	[REDACTED]	
NOMBRE DEL CALCULISTA (cuando corresponda)	R.U.T	
---	---	
NOMBRE DEL CONSTRUCTOR	R.U.T	
LORETO ANDREA ANABALÓN GUTIÉRREZ	[REDACTED]	
NOMBRE DEL INSPECTOR TÉCNICO DE OBRA (cuando corresponda)	INSCRIPCIÓN REGISTRO	
---	CATEGORÍA	Nº
---	---	---
NOMBRE DEL REVISOR INDEPENDIENTE (cuando corresponda)	REGISTRO	CATEGORÍA
---	---	---
NOMBRE O RAZÓN SOCIAL DEL REVISOR DEL PROYECTO DE CALCULO ESTRUCTURAL (cuando corresponda)	REGISTRO	CATEGORÍA
---	---	---
NOMBRE DEL PROFESIONAL RESPONSABLE DE LA REVISIÓN DEL PROYECTO DE CÁLCULO ESTRUCTURAL	R.U.T	
---	---	

4 CARACTERÍSTICAS PRINCIPALES DE LA RECEPCIÓN

4.1 ANTECEDENTES DEL PERMISO

PERMISO QUE SE RECIBE	NÚMERO	FECHA	SUP.TOTAL(M2)
PERMISO DE EDIFICACIÓN OBRA NUEVA	048	19-Nov-2024	71,76
MODIFICACIÓN DEL PROYECTO (*): RESOLUCIÓN N°	---	FECHA	

(*En caso de haber mas de una modificación de proyecto usar espacio disponible en notas y si fuera necesario agregar hoja adicional.

MODIFICACIONES MENORES (Art. 5.2.8. OGUC) (Especificar)

RECEPCIÓN PARCIAL	<input type="checkbox"/> SÍ	<input checked="" type="checkbox"/> NO	SUPERFICIE	DESTINO
PARTE A RECIBIR			71,76	COMERCIO

4.2 TIPO DE PROYECTO

<input type="checkbox"/> CONDOMINIO TIPO A	<input type="checkbox"/> CONDOMINIO TIPO B
<input type="checkbox"/> EDIFICACIONES EN LOTEOS CON CONSTRUCCIÓN SIMULTÁNEA	<input type="checkbox"/> URBANIZACIÓN RECIBIDA
<input type="checkbox"/> URBANIZACIÓN GARANTIZADA	<input type="checkbox"/> RECEPCIÓN DE URBANIZACIÓN SOLICITADA CONJUNTAMENTE

En loteos con construcción simultánea, sólo se podrán recibir edificaciones con obras de urbanización garantizadas en los casos señalados en el inciso final del artículo 129 de la Ley General de Urbanismo y Construcciones.

5 ANTECEDENTES QUE SE ADJUNTARON

(Artículos 5.2.5., 5.2.6., 5.9.3., 5.9.4., 5.9.6., y 5.9.7. de la OGUC)

DOCUMENTOS	
<input checked="" type="checkbox"/>	Informe del Arquitecto que certifique que las obras se han ejecutado conforme al permiso aprobado, incluidas sus modificaciones (según inciso segundo Art. 144 LGUC).
<input type="checkbox"/>	Informe del Revisor independiente, si lo hubiere, que certifique que las obras se han ejecutado conforme al permiso aprobado, incluidas sus modificaciones (según inciso segundo Art. 144 LGUC).
<input type="checkbox"/>	Informe del Inspector Técnico de Obras, si corresponde, que señale que las obras se ejecutaron conforme a las normas técnicas de construcción aplicables a la ejecución de la obra y al permiso de construcción aprobado, incluidas sus modificaciones. (según inciso segundo Art. 144 LGUC).
<input checked="" type="checkbox"/>	Declaración jurada simple del constructor a cargo de la obra, afirmando que las medidas de gestión y de control de calidad fueron aplicadas (según inciso tercero Art. 143 de la LGUC)
<input checked="" type="checkbox"/>	Libro de obras.
<input type="checkbox"/>	Copia del Plan de evacuación ingresado al cuerpo de bomberos respectivo (según inciso tercero Art. 144 LGUC).
<input type="checkbox"/>	Informe favorable del proyectista de telecomunicaciones y Registro de las mediciones de los puntos de la RIT, si corresponde.
<input type="checkbox"/>	Resolución de calificación ambiental favorable del proyecto, cuando proceda según Art. 25 bis de la Ley 19.300.
<input checked="" type="checkbox"/>	Fotocopia patente municipal al día del Arquitecto y demás profesionales que concurren con informes o nuevos antecedentes.
<input type="checkbox"/>	Certificado de inscripción vigente del Revisor Independiente, cuando proceda.
<input type="checkbox"/>	Certificado de inscripción vigente del Inspector Técnico de Obra, cuando proceda.
<input type="checkbox"/>	Certificado de inscripción vigente del Revisor de Cálculo Estructural, cuando proceda.
<input type="checkbox"/>	Documentos actualizados, cuando corresponda según inciso cuarto Art. 5.2.6. de la OGUC
<input type="checkbox"/>	Documentación que acredite la ejecución de las medidas correspondientes o boletas bancarias o póliza de seguro que garantice las acciones contenidas en el EISTU, IMIV o IVB, según corresponda.



<input type="checkbox"/>	Comprobante de pago de aporte o la ejecución o garantía de los estudios, proyectos, obras y medidas en los casos de crecimiento urbano por densificación según corresponda. (Exigible conforme al plazo establecido en el Artículo primero transitorio de la Ley N° 20.958))
<input type="checkbox"/>	Comprobante Total de Derechos Municipales en caso de haber convenio de pago.
<input checked="" type="checkbox"/>	Otros(indicar): CAMBIO DE PROFESIONAL

CERTIFICADOS	INSTALADOR O RESPONSABLE	ORG. EMISOR	N° CERTIFICADO	FECHA
<input checked="" type="checkbox"/> Certificado de dotación de agua potable y alcantarillado emitido por la empresa de servicios sanitarios o por la autoridad sanitaria, según corresponda. (*)	ESSBIO S.A.	ESSBIO	N°2353-0825	29-Dic-2025
<input checked="" type="checkbox"/> Documentos a que se refieren los Art. 5.9.2. y 5.9.3. de la OGUC de instalaciones eléctricas interiores e instalaciones interiores de gas, cuando proceda.	LILIAN MARCELA CHAVARRÍA TOLEDO	SEC TE1	3458064	13-Nov-2025
<input type="checkbox"/> Documentación de la instalación de ascensores o funiculares, montacargas y escaleras o rampas mecánicas, según N° 2 del Art. 5.9.5., cuando proceda.				
<input type="checkbox"/> Declaración de instalaciones eléctricas de calefacción, central de agua caliente y aire acondicionado, emitida por el instalador, cuando proceda.				
<input type="checkbox"/> Certificado de ensaye de los hormigones y otros materiales empleados en la obra, según proceda.				
<input type="checkbox"/> Certificado que señale la reposición de los pavimentos y obras de ornato existentes con anterioridad al otorgamiento del permiso, en el espacio público que enfrenta al predio. (Cuando corresponda Ver Circulares DDU 326 y 384)				
<input type="checkbox"/> Certificado que acredite que Proyecto de edificación se encuentra registrado en el Registro de Proyectos Inmobiliarios (RPI), señalado en el decreto N° 167 de 2016, reglamento de la Ley N° 20.808 (Cuando corresponda)				

(*)En caso de haber mas de un certificado de dotación de agua potable y alcantarillado, usar espacio disponible en notas y si fuera necesario agregar hoja adicional.

PLANOS	
<input type="checkbox"/>	Planos correspondientes al proyecto de Telecomunicaciones.
<input type="checkbox"/>	Plano de evacuación, integrante del Plan de evacuación (cuando corresponda)

6 MODIFICACIONES MENORES (Art. 5.2.8. OGUC)

LISTADO DE PLANOS QUE SE REEMPLAZAN, SE AGREGAN O ELIMINAN	
PLANO N°	CONTENIDO

7 GLOSARIO:

- | | | |
|---|---|--|
| D.F.L.: Decreto con Fuerza de Ley | IVB: Informe Vial Básico | SAG: Servicio Agrícola y Ganadero |
| D.S: Decreto Supremo | LGUC: Ley General de Urbanismo y Construcciones | SEREMI: Secretaría Regional Ministerial |
| EISTU: Estudio de Impacto Sistema Transporte Urbano | MH: Monumento Histórico | SEIM: Sistema de Evaluación de Impacto en Movilidad. |
| ICH: Inmueble de Conservación Histórica | MINAGRI: Ministerio de Agricultura. | ZCH: Zona de Conservación Histórica |
| IMIV: Informe de Mitigación de Impacto Vial | MINVU: Ministerio de Vivienda y Urbanismo | ZOIT: Zona de Interés Turístico |
| INE: Instituto Nacional de Estadísticas | MTT: Ministerio de Transportes y Telecomunicaciones | ZT: Zona Típica |
| I.P.T: Instrumento de Planificación Territorial. | OGUC: Ordenanza General de Urbanismo y Construcciones | |

NOTAS: (SOLO PARA SITUACIONES ESPECIALES DEL CERTIFICADO)

- SE ADJUNTA CARTA DE CAMBIO DE PROFESIONAL RESPONSABLE CONSTRUCTOR, AJUSTÁNDOSE AL PROCEDIMIENTO QUE CONTEMPLA EL ARTICULO 5.1.20. DE LA OGUC.
- SE RECEPCIONAN LAS OBRAS CONFORME A LOS PROCEDIMIENTOS ESTABLECIDOS EN EL ART. 5.2.5. y 5.2.6. DE LA ORDENANZADA GENERAL DE URBANISMO Y CONSTRUCCIONES.



NOTAS: (SOLO PARA SITUACIONES ESPECIALES DEL CERTIFICADO)



DANIELA FIGUEROA MENDOZA
ARQUITECTO REVISOR

nombre y firma



PABLO SAAVEDRA ORTIZ
DIRECTOR DE OBRAS MUNICIPALES

nombre y firma